

Dodatok č. 2

Názov stratégie CLLD:

Stratégia CLLD Občianskeho združenia Poniklec-Váh

Názov MAS:

Občianske združenie Poniklec-Váh

Logo MAS (ak je vytvorené)



*V zmysle platných stanov schvaľuje Valné zhromaždenie členov stratégiu a jej aktualizáciu. Dodatok č. 2 stratégie CLLD Verzia 2.1 Občianskeho združenia Poniklec-Váh bol schválený na zasadnutí valného zhromaždenia v obci **Horné Otrokovce** dňa **30.11.2018**.*

V Horných Otrokovciach, dňa **30.11.2018**

Mgr. Eva Kukučková – predseda OZ

Verzia 2.1

Dodatok č. 2 Stratégie CLLD Občianskeho združenia Poniklec-Váh bol vypracovaný v súlade s dodatkom č. 4, dodatkom č. 5 a dodatkom č. 6 Systému riadenia CLLD (LEADER a komunitný rozvoj) pre programové obdobie 2014 – 2020 a Metodickým pokynom na spracovanie stratégie CLLD v aktuálnom znení.

Predmetom dodatku je úprava Stratégie CLLD na podmienky výzvy č. 21/PRV/2017.

Verzia 2.1 Stratégie CLLD bola vypracovaná v súlade so Systémom riadenia CLLD (LEADER a komunitný rozvoj) pre programové obdobie 2014 – 2020 (verzia 1.8) a Usmernením Riadiaceho orgánu pre Program rozvoja vidieka SR 2014 – 2020 č. 3 k aktualizácií stratégie miestneho rozvoja vedeného komunitou.

Predmetom aktualizácie Stratégie CLLD na verziu 2.1 sú úpravy a zmeny ktoré vyplývajú z aktualizácie relevantnej riadiacej dokumentácie PRV SR 2014 – 2020.

Abstrakt

OZ Poniklec-Váh je verejno-súkromné partnerstvo s právnou formou občianskeho združenia v zmysle zákona SR č. 83/1990 Zb. O združovaní občanov v znení neskorších predpisov. OZ má sídlo na Obecnom úrade v Horných Otrokovciach č. 146, 920 62 Horné Otrokovce a bolo zaregistrované dňa 6.2.2015 Ministerstvom vnútra Slovenskej republiky, číslo spisu VVS/1-900/90-454 36.

Združenie vzniklo na princípoch LEADER s cieľom dosiahnuť vyšší stupeň rozvoja svojho územia. Vďaka podobným historickým a geografickým faktorom je územie jednotné v oblasti potrieb rozvoja, preto vznikol priestor pre formovanie stratégie CLLD OZ Poniklec-Váh. Budovanie stratégie CLLD OZ Poniklec-Váh na roky 2014 – 2020 začalo v roku 2015, kedy sa uskutočnili prvé analytické zisťovania, vykonal sa dotazníkový prieskum. V roku 2015 sa uskutočnili verejné stretnutia a prerokovania stratégie s občanmi a prebiehala finalizácia dokumentu. Zmenou podmienok boli v júni 2017 potreby územia špecifikované na základnú alokáciu, ako aj pre dodatočnú výkonnostnú alokáciu v nasledovnom členení:

V predkladanej stratégii sú definované nasledovné prioritné oblasti podpory:

- **Rozvoj poľnohospodárstva, podnikania a rast zamestnanosti**
- **Obnova obcí, budovanie infraštruktúry a životné prostredie**
- **Rozvoj partnerstva a spolupráce**

Miestny rozvoj vedený komunitou (CLLD) je inovatívny nástroj, ktorý spája miestnych aktérov rozvoja územia do občianskeho združenia, pričom títo aktéri následne rozhodujú o smerovaní rozvoja v danom území. Všetky aktivity a činnosť združenia musia vychádzať zo 7 princípov metódy LEADER, pričom stratégie CLLD musia byť multifondové a zahŕňať zdroje z EPFRV a EFRR.

Obsah

Abstrakt.....	3
Obsah.....	4
1 Základné informácie o MAS.....	6
1.1 Identifikačné údaje MAS.....	6
1.2 Vymedzenie oblasti a obyvateľstva, na ktoré sa stratégia CLLD vzťahuje.....	7
2 Vznik, história a tvorba partnerstva a stratégie CLLD.....	9
2.1 Vznik a história partnerstva.....	9
2.2 Tvorba partnerstva a stratégie CLLD.....	11
3 Analytický rámec.....	17
3.1 Analýza zdrojov územia.....	17
3.2 SWOT analýza.....	50
3.3 Identifikácia potrieb.....	59
4 Strategický rámec.....	63
4.1 Definovanie vízie a strategického cieľa.....	63
4.2 Stanovenie priorít, špecifických cieľov a opatrení.....	65
4.2.1 Príspevok špecifických cieľov stratégie CLLD k fokusovým oblastiam PRV a špecifickým cieľom IROP.....	69
4.3 Súhrn strategického rámca.....	75
4.4 Integrované znaky stratégie CLLD.....	79
4.5 Inovatívne znaky stratégie CLLD.....	81
5 Implementačný rámec.....	84
5.1 Popis riadiaceho a implementačného procesu.....	84
5.1.1 Riadiaci proces - organizačná štruktúra MAS.....	84
5.1.2 Implementačný proces.....	88
5.2 Akčný plán.....	94
5.3 Monitorovanie a hodnotenie stratégie CLLD.....	135
5.3.1 Opis monitorovania a hodnotenia stratégie CLLD.....	135
5.3.2 Monitorovacie ukazovatele.....	138
6 Finančný rámec.....	145
6.1 Financovanie stratégie CLLD.....	145
6.2 Finančný plán pre opatrenia.....	150
7 Zhodnotenie prínosov stratégie CLLD, jej synergie a doplnkovosť.....	154
7.1 Prínosy k zlepšovaniu ekonomického rozvoja územia.....	154
7.2 Prínosy k napĺňaniu cieľov PRV.....	155
7.3 Prínosy k napĺňaniu cieľov IROP.....	157
7.4 Synergie a doplnkovosť stratégie CLLD.....	158
7.4.1 Popis iných stratégií, ktoré sa na danom území realizujú, resp. plánujú realizovať.....	158
7.4.2 Synergie a komplementarity.....	159
7.5 Popis multiplikačných efektov.....	161

Zoznam tabuliek (uvádzajú sa povinné aj vlastné tabuľky)

Tabuľka č. 1: Identifikačné údaje MAS.....	6
Tabuľka č. 2: Základné údaje o území.....	7
Tabuľka č. 3a Vývoj počtu obyvateľov v rokoch 2009 – 2014.....	33
Tabuľka č. 3b Porovnanie demografie a ekonomickej aktivity obyvateľov v roku 2011.....	37
Tabuľka č. 3c Podiel ekonomickeho obyvateľstva v jednotlivých obciach OZ Poniklec - Váh v roku 2011.....	37
Tabuľka č. 3d Prírodný prírastok v OZ Poniklec - Váh v rokoch 2009 – 2014.....	38
Tabuľka č.3e Migračné saldo v OZ Poniklec - Váh v rokoch 2009 – 2014	39
Tabuľka č. 3f Celkový prírastok v OZ Poniklec - Váh v rokoch 2009 – 2014	40
Tabuľka č. 3g Národnostné zloženie obyvateľov v OZ Poniklec – Váh v roku 2011.....	41
Tabuľka č. 3h Vysokoškolské vzdelanie obyvateľstva OZ Poniklec – Váh v roku 2011	44
Tabuľka č. 4: SWOT analýza	50
Tabuľka č. 5: Súhrnný prehľad strategického rámca.....	75
Tabuľka č. 4.A: Opatrenie Stratégie CLLD	94
Tabuľka č. 4.B: Opatrenie Stratégie CLLD	101
Tabuľka č. 4.C: Opatrenie Stratégie CLLD	105
Tabuľka č. 4.D: Opatrenie Stratégie CLLD	109
Tabuľka č. 4.E: Opatrenie Stratégie CLLD.....	113
Tabuľka č. 4.F: Opatrenie Stratégie CLLD.....	117
Tabuľka č. 4.G: Opatrenie Stratégie CLLD	120
Tabuľka č. 4.H: Opatrenie Stratégie CLLD	123
Tabuľka č. 4. Y: Opatrenie PRV – akčný plán pre dodatočnú výkonnostnú alokáciu	127
Tabuľka č. 4. Z: Opatrenie IROP – akčný plán pre dodatočnú výkonnostnú alokáciu	131
Tabuľka č. 5: Povinné ukazovatele na úrovni programu – PRV SR 2014-2020.....	138
Tabuľka č. 6: Celkové verejné výdavky – PRV SR 2014-2020.....	139
Tabuľka č. 7: Povinné ukazovatele na úrovni IROP 2014-2020.....	139
Tabuľka č. 7b: Vlastné ukazovatele IROP	142
Tabuľka č. 7b: Vlastné ukazovatele PRV	142
Tabuľka č. 8: Celkové zdroje pre MAS z PRV a IROP.....	146
Tabuľka č. 9: Celkové zdroje pre MAS z PRV a IROP rozdelené podľa fondov.....	146
Tabuľka č. 10: Rozdelenie zdrojov na jednotlivé typy výdavkov v rámci príslušných programov	148
Tabuľka č. 11: Sumárna tabuľka finančného plánu.....	150
Tabuľka č. 12: Celkový pomer medzi fondmi na stratégiu.....	152
Tabuľka č. 13: Zameranie stratégie podľa sektorov	152

1 Základné informácie o MAS

1.1 Identifikačné údaje MAS

Tabuľka č. 1: Identifikačné údaje MAS

Údaje o MAS	Názov MAS	Občianske združenie Poniklec - Váh
	Dátum registrácie v zmysle zákona č. 83/1990 Zb. o združovaní občanov v znení neskorších predpisov	06.02.2015
	Sídlo	Horné Otrokovce 146, 920 62 Horné Otrokovce
	IČO	42402263
	DIČ (ak relevantné)	2120008902
Údaje o banke	Názov banky	Slovenská sporiteľňa, a.s.
	Číslo účtu	5075297964/0900
	IBAN	SK41 0900 0000 0050 7529 7964
	SWIFT	GIBASKBX
Údaje o štatutárovi	Meno a priezvisko	Mgr. Eva Kukučková
	E-mail	starostka@horneotrokovce.eu
	Telefón	0908 115 136
Údaje o kontaktnej osobe	Meno a priezvisko	Mgr. Eva Kukučková
	E-mail	starostka@horneotrokovce.eu
	Telefón	0908 115 136

1.2 Vymedzenie oblastí a obyvateľstva, na ktoré sa stratégia CLLD vzťahuje

Občianske združenie Poniklec – Váh (ďalej len OZ Poniklec-Váh) združuje **15 obcí** v rámci *Trnavského samosprávneho kraja*. Z toho 14 obcí spadá do administratívne vymedzeného územia okresu Hlohovec a jedna obec spadá do územia okresu Galanta. Sú to konkrétne tieto obce: *Bojničky, Dvorníky, Dolné Otrokovce, Dolné Trhovište, Dolné Zelenice, Horné Otrokovce, Horné Zelenice, Kľačany, Merašice, Pastuchov, Sasinkovo, Siladice, Tekold'any, Tepličky a Vinohrady nad Váhom*. Žiadna z obcí nemá štatút mesta. Všetky vymedzené obce riešených oblastí tvorí súvislé územie s rozlohou **139,46 km²**.

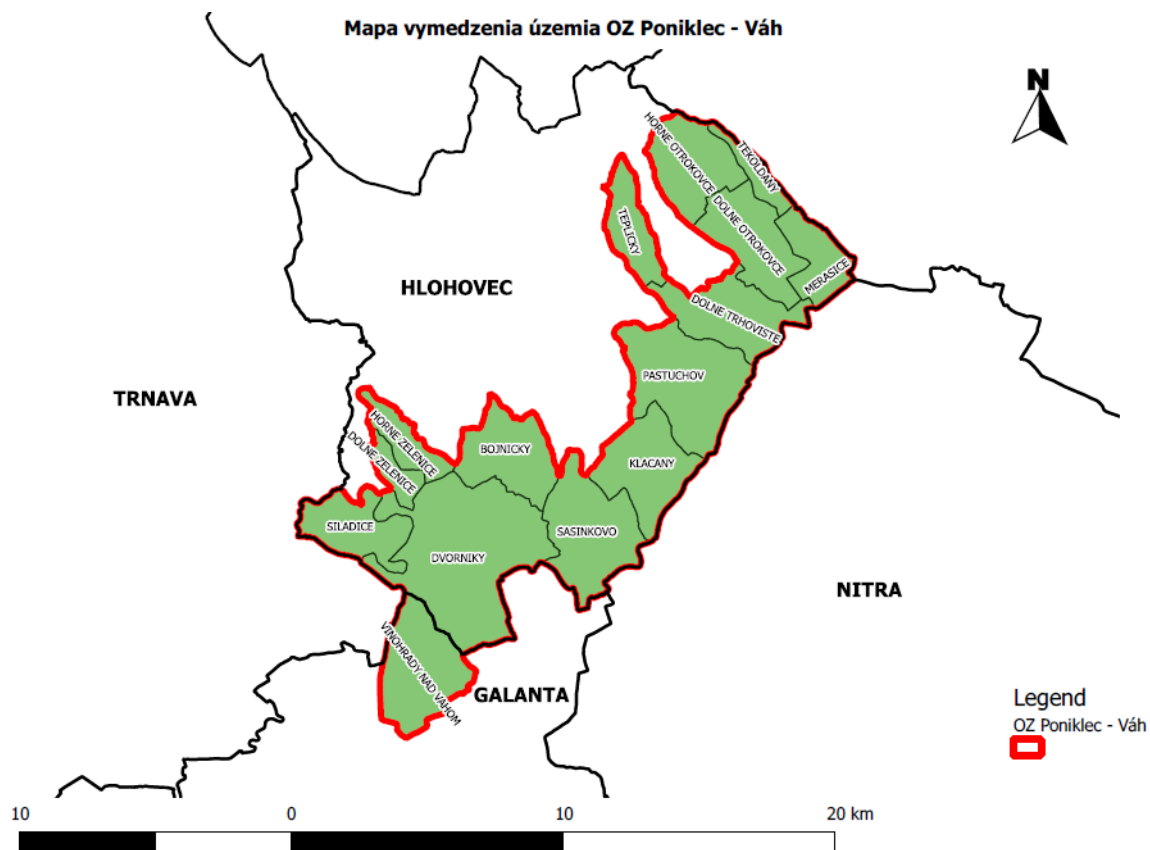
Počet obyvateľov všetkých riešených oblastí je **12 615**. Vzhľadom na rozlohu územia cieľových oblastí, hustota zaľudnenia predstavuje **90,46 obyv./km²**. Všetky údaje sú platné k 31.12.2014.

Tabuľka č. 2: Základné údaje o území

Počet obyvateľov (spolu)	12 615 obyvateľov
Rozloha územia (km ²)	139,46 km²
Hustota obyvateľstva	90,46 obyv./km²
Počet obcí	15
Z toho mestá	0
Počet obyvateľov najväčšej obce	2058
Administratívne zaradenie – okres/y	Hlohovec – 14 obcí Galanta – 1 obec
Administratívne zaradenie – kraj/e	Trnavský samosprávny kraj (TTSK)

Vymedzené územie je v súlade so stratégiou CLLD OZ Poniklec – Váh, ktorú sa členovia združenia zaväzujú realizovať a naplňať spoločne zadané ciele. Pri plánovaní a programovaní stratégie sa vychádzalo zo strategických dokumentov Slovenskej republiky (napr. z Programu rozvoja vidieka SR 2014 - 2020, Integrovaného operačného programu 2014 - 2020 a pod.), pričom stratégia CLLD a vymedzené územie spĺňa všetky minimálne podmienky definované vo výzve 1MAS/PRV/2015 a 21/PRV/2017.

Mapa č. 1 Vymedzenie územia pôsobnosti Občianskeho združenia Poniklec – Váh



Povinné prílohy ku kapitole č. 1:

- Príloha č. 1 tohto Metodického pokynu – Vymedzenie územia a obyvateľstva OZ Poniklec-Váh
- Príloha č. 2 tohto Metodického pokynu – Doklad o súhlase všetkých obcí so zaradením do územia pôsobnosti OZ Poniklec-Váh
- Príloha č. 3 Mapa územia OZ Poniklec-Váh

2 Vznik, história a tvorba partnerstva a stratégie CLLD

2.1 Vznik a história partnerstva

Občianske združenie Poniklec – Váh bolo založené dňa 12. januára 2015 na ustanovujúcom zasadnutí ako nevládne, nepolitické, nezávislé združenie fyzických a právnických osôb, ktoré zabezpečujú svoju činnosť realizáciou cieľov v celistvom území tvorenom katastrálnymi územiami obcí. Združenie bolo následne zapísané v registri Ministerstva vnútra dňa 6.2.2015. Poniklec – Váh združuje nasledovné obce:

- Bojničky,
- Dvorníky,
- Dolné Otrokovce,
- Dolné Trhovište,
- Dolné Zelenice,
- Horné Otrokovce,
- Horné Zelenice,
- Kľačany,
- Merašice,
- Pastuchov,
- Sasinkovo,
- Siladice,
- Tekold'any,
- Tepličky
- Vinohrady nad Váhom.

Zakladajúcimi členmi bolo aj 22 subjektov neverejnej správy, ktoré majú sídlo na území členských obcí, sú to:

- OŠK Horné Otrokovce
- DHZ Horné Otrokovce
- Samostav s.r.o., Horné Otrokovce
- Hubert, Horné Otrokovce
- PJ Colours spol. s r.o., Dolné Otrokovce

- OŠK Merašice
- TOFE s.r.o., Dolné Trhovište
- OZ Rodičovské združenie pri ZŠ Pastuchov
- ZO Jednoty dôchodcov Slovenska v Sasinkove
- TJ Družstevník Sasinkovo
- Poľovná organizácia BREZA Sasinkovo
- Telovýchovná jednota Bojničky
- Dobrovoľný hasičský zbor Dvorníky
- OŠK Vinohrady nad Váhom
- Ignác Vjatrák925 55 Vinohrady nad Váhom 624
- Anton Vjatrák925 55 Vinohrady nad Váhom 624
- Slovenský zväz zdravotne postihnutých ZO Vinohrady nad Váhom
- TJ Družstevník Siladice
- Občianske združenie Siladická ruža, Siladice
- TUMIDA, Horné Zelenice 124
- ZO Jednoty dôchodcov Slovenska v Dolných Zeleniciach
- Poľovná spoločnosť "VÁH" Dolné Zelenice

Cieľom združenia je podpora trvalo udržateľného rozvoja celého územia, predovšetkým však aktivít realizovaných v prospech obcí, neziskových organizácií, malých a stredných podnikateľov a iných subjektov a občanov pôsobiacich v danom území s dôrazom na ochranu prírody a krajiny. Základnou myšlienkou pre vznik občianskeho združenia bolo založenie mikroregiónu, v ktorom by pulzoval spoločenský, kultúrny, ekonomický a hospodársky život. Názov združenia bol vytvorený z názvu kvetu Poniklecu veľkokvetého, ktorý je zákonom chránenou rastlinou, ale na území mikroregiónu je možné ho nájsť v hojnom množstve a z názvu rieky Váh, pretože všetky potoky a potôčiky, ktoré pretekajú cez obce mikroregiónu sa buď priamo, alebo ako prítoky väčších potokov a riek vlievajú do rieky Váh.

Združenie samotné nerealizovalo doposiaľ žiaden spoločný projekt financovaný z EÚ, ŠR alebo VÚC. Avšak samotní členovia združenia už takéto skúsenosti majú. V prílohe č. 14: Zoznam realizovaných projektov OZ a ich členov sú spomínané projekty uvedené.

Hodnotiace kritérium A.1 Tvorba a zloženie partnerstva: Občianske združenie Poniklec - Váh má zastúpený občiansky a podnikateľský sektor v 12 členských obciach z celkového počtu 15 obcí, čo predstavuje 80 % obcí územnej pôsobnosti OZ.

2.2 Tvorba partnerstva a stratégie CLLD

Obce, ktoré sú súčasťou OZ Poniklec-Váh sa pokúšali už v minulosti hľadať spoločné riešenia na problémy, ktoré stáli v ich rozvoji. Vďaka aktívnym starostom a odborníkom z externého prostredia sa táto spolupráca premietla z teoretickej roviny do reality. V priebehu roku 2014 sa postupne stretávali pri okrúhlym stole zástupcovia obcí, ktorí vedeli konštruktívne pripraviť stratégiu ďalšieho napredovania spolupráce. Oslovili odborníkov z oblasti rozvoja vidieka, ktorí im pomohli identifikovať základné piliere, na ktorých v blízkej budúcnosti postavia združenie.

Fotografia – stretnutie budúcich predstaviteľov OZ Poniklec-Váh, vľavo Ing. Eva Hanusová, súčasná členka Výkonného výboru, v strede Mgr. Eva Kukučková, súčasná predsedníčka združenia, napravo bývalý starosta obce Tepličky Miroslav Veľký.



Idea občianskeho združenia nabrala na kontúrach počas ďalších rokovaní s ostatnými susediacimi obcami. Starostovia obcí absolvovali často spoločné odborné, kultúrne či voľnočasové podujatia, kde vznikal postupne priestor, aby myšlienka vytvorenia združenia padla na úrodnú pôdu. Hlavnou aktivistkou v tejto oblasti bola súčasná predsedníčka združenia a členovia Výkonného výboru združenia.

Fotografia – odborné stretnutie vo Vyhniach, kde mali súčasní predstavitelia združenia možnosť získať informácie o prístupe LEADER od aktívnych zástupcov schválených miestnych akčných skupín



Koncom roka 2014 už boli vyprofilovaní jednotliví členovia združenia z verejného sektora, ktorí našli spoločné odhodlanie pre spoluprácu s cieľom rozvoja svojho územia. Okrem verejného sektora začali vstupovať do partnerstva aj zástupcovia súkromného sektora. Partnerstvo bolo zavŕšené ustanovujúcou schôdzou, ktorá sa konala 12.1.2015. Na prvom valnom zhromaždení vzniklo Občianske združenie Poniklec-Váh, boli vymenované hlavné orgány združenia a schválené stanovky združenia. Združenie sa začalo pripravovať na tvorbu stratégie CLLD.

Fotografie – ustanovujúce Valné zhromaždenie OZ Poniklec-Váh z dňa 12.1.2015, ktoré sa konalo na obecnom úrade v Horných Otrokovciach, kde bolo zároveň ustanovené sídlo združenia





Tvorba stratégie CLLD

Verejnosť bola do procesu tvorby verejno-súkromného partnerstva, ako aj stratégie CLLD celý čas kontinuálne zapájaná viacerými adekvátnymi formami. Pri príprave stratégie CLLD nebola verejnosť vylúčená a akákoľvek diskriminácia je v tomto prípade zakázaná. Aktívna informačná kampaň a zapojenie verejnosti do celého procesu začalo v roku 2014, kedy sa uskutočnilo dotazníkové zisťovanie v obciach mikroregiónu – a to za účelom spracovania Programov hospodárskeho a sociálneho rozvoja obcí. Dotazník je súčasťou príloh.

V dotazníkovom prieskume bola oslovená vzorka obyvateľov, pričom sa im kládli otázky týkajúce sa rôznych oblastí kvality života. Postoje občanov boli v každej obci a v každej otázke osobitne vyhodnocované. Sumárne možno konštatovať, že najväčšiu nespokojnosť občania prejavili v oblasti ochrany životného prostredia – konkrétne zhodnotili negatívny vzťah obyvateľov k životnému prostrediu, ďalej ich nespokojnosť bola adresovaná smerom k nevyhovujúcemu technickému stavu miestnych komunikácií a chodníkov, k nedostatku a malej tvorbe pracovných príležitostí priamo v mikroregióne (s čím súvisí vysoká odchádza obyvateľov za prácou) a v absencii sociálnych a zdravotných služieb. Medzi najväčšie pozitíva bývania v tomto typicky vidieckom území patrilo tiché a kludné prostredie s možnosťou záhradkárčenia a zároveň prostredie vhodné pre výchovu detí.

Informačná kampaň bola realizovaná priebežne v rokoch 2014 a 2015 (t.j. v procese tvorby stratégie CLLD) prostredníctvom vývesných obecných tabúl a obecného rozhlasu. Formálne konzultácie s manažmentom združenia prebiehali tiež v tomto období a týmto spôsobom sa získalo množstvo potencionálnych projektových zámerov, ktoré by bolo možné realizovať v budúcnosti. Združenie založilo aj webové sídlo, kde plánuje v budúcnosti realizovať ešte intenzívnejšiu informačnú kampaň s cieľom naplniť princípy LEADER. Webová stránka má adresu : www.poniklec-váh.sk.

K zostaveniu problémovej analýzy a identifikácii potrieb územia, zároveň k rozdeleniu finančnej alokácie stratégie CLLD sa uskutočnilo spoločné stretnutie „kľúčových aktérov“ a členov občianskeho združenia v záverečnej fáze prípravy stratégie CLLD, a to dňa 24.11.2015 v obci Sasinkovo.

Na základe uvedených skutočností môžeme konštatovať, že stratégia CLLD bola pripravovaná kontinuálne a bola pri jej celej príprave od začiatku až po úplný koniec tvorby zapojená široká verejnosť. Po vykonaní verejného obstarávania pomáhali zo zdrojov prípravnej podpory opatrenie 19.1 pri príprave stratégie CLLD aj externí poradcovia a facilitátori, ktorí poskytli odborný pohľad zvonka bez rodinných či iných väzieb a konfliktov záujmov.

Povinné prílohy:

- *Príloha č. 4 - Zoznam členov MAS podľa sektorov (vrátane obcí)*
- *Príloha č. 5 Dokumenty preukazujúce proces tvorby a formovania partnerstva*
- *Príloha č. 5.1 Dokumenty preukazujúce proces tvorby stratégie CLLD*

Hodnotiace kritérium A.1 Tvorba a zloženie partnerstva: OZ formovalo svoje štruktúry od roku 2014, pričom oficiálne vzniklo 12. januára 2015 ustanovujúcou schôdzou Valného zhromaždenia a následne 6.2.2015 registráciou stanov združenia na Ministerstve vnútra SR (viac v kapitole 2.1. Vznik a história partnerstva).

Hodnotiace kritérium A.2 Tvorba stratégie CLLD: OZ pri tvorbe stratégie CLLD zapojilo širokú verejnú verejnú prostredníctvom:

- dotazníkového zisťovania
- verejných stretnutí
- formálnych konzultácií
- obecných informačných kampaní a pod.

Na uvedených stretnutiach sa zástupcovia OZ riadili zásadami nediskriminácie a všetky názory účastníkov boli brané do úvahy a zapracované vo finálnom návrhu dokumentu stratégie CLLD. Účastníci predmetných stretnutí boli z oblasti verejného života, podnikateľskej sféry, či občianskeho sektora, na základe čoho môžeme konštatovať, že sa na procese zúčastnili aj zástupcovia rôznych cieľových skupín, ktoré pracovali v tematických skupinách priamo na jednotlivých informačných podujatiach (viac v kapitole 2.1. Vznik a história partnerstva a v kapitole 2.2. Tvorba partnerstva a stratégie CLLD)

Hodnotiace kritérium A.3 Kvalita manažmentu: OZ nemá k dátumu podania ŽoSS MAS vybraného manažéra združenia v internom pracovnom pomere. Personálna matica a organizačný poriadok združenia definuje minimálne kvalifikačné predpoklady na manažéra MAS, a to: ukončené stredoškolské vzdelanie s maturitou alebo ukončené vysokoškolské vzdelanie I. alebo II. stupňa a zároveň minimálne 2 roky praxe na zodpovedajúcej manažérskej pozícii (riadiaca a/alebo rozhodovacia a/alebo kontrolná funkcia) alebo 2 roky praxe v oblasti projektového manažmentu vo vidieckom alebo regionálnom rozvoji alebo fondov EÚ. Zároveň sa združenie zaväzuje vybrať manažéra MAS najneskôr do podania ŽoNFP na podopatrenie 19.4 Chod MAS a/alebo ŠC 5.1.1 IROP – Financovanie prevádzkových nákladov MAS spojených s riadením uskutočňovania stratégie CLLD.

3 Analytický rámec

3.1 Analýza zdrojov územia

Riešené územie OZ Poniklec – Váh sa rozprestiera na ploche **13 946 ha** na západom Slovensku v Trnavskom kraji a z väčšej časti zaberá územie okresu Hlohovec. Ten na juhu susedí s okresom Galanta, pod ktorý spadá jedna obec riešeného územia. Ďalej okres Hlohovec zo západnej strany susedí s okresom Trnava, na severe ho obkolesuje okres Piešťany. Severovýchodne hraničí s okresom Topoľčany a na juhovýchode s okresom Nitra. Priemerná nadmorská výška riešeného územia je 179,73 m n.m.

Územie OZ Poniklec – Váh sa rozprestiera na území prechádzajúcom od úpätia Považského Inovca smerom na juh až po rieku Hlohovník v Galantskom okrese. Keďže na území týchto obcí sa vyskytuje ojedinelý kvet Poniklecu a cez južnú časť územia preteká rieka Váh, názov občianskeho združenia bol odvodený od týchto dvoch charakteristík územia. Najvyšším bodom v okrese Hlohovec je Holý vrch, ktorý sa nachádza v obci Horné Otrokovce s výškou 432 m.n.m. na južnom úpätí Považského Inovca. Názov „holý“ už dnes nie je aktuálny, pretože je vysadený bukom lesným.

Najsevernejšie položenou obcou mikroregiónu je obec Tekoľďany a najjužnejšou obcou sú Vinohrady nad Váhom. Všetky obce mikroregiónu sa nachádzajú v Nitrianskej pahorkatine – v Nitrianskej sprašovej pahorkatine, s výnimkou Vinohradov nad Váhom, ktoré už patria do Podunajskej nížiny.

Výhodami z hľadiska lokalizácie územia sú:

- Dobrá dostupnosť do okolitých okresných a krajských miest,
- Región obklopujú hlavné dopravné ťahy (R1, D1),
- Veľký potenciál pre rozvoj agroturizmu,
- Bohaté kultúrne dedičstvo a i.

Nevýhodami lokalizácie územia sú:

- Vysoký stupeň vidieckosti územia – slabšie príjmy v obecných rozpočtoch,
- Slabé zastúpenie podnikateľského sektora – málo pracovných príležitostí,
- Nízka atraktivita pre investorov,
- Slabšia infraštruktúra v regióne a i.

Stupeň vidieckosti územia

Z hľadiska stupňa vidieckosti zaradujeme územie Občianskeho združenia Poniklec – Váh do vidieckeho regiónu, kde 100% obyvateľov žije vo vidieckych obciach a hustota obyvateľstva je do 100 obyv. na km². Konkrétna hustota osídlenia OZ Poniklec – Váh je 90,46 obyv. / km².

Administratívno-správna príslušnosť územia

Územie pôsobnosti občianskeho združenia Poniklec - Váh administratívne patrí do Trnavského samosprávneho kraja a okresov Hlohovec a Galanta. Najsevernejšie položenou obcou združenia je obec Tekold'any a najjužnejšou obcou sú Vinohrady nad Váhom. Všetky obce združenia sa nachádzajú v Nitrianskej pahorkatine – v Nitrianskej sprašovej pahorkatine, s výnimkou Vinohradov nad Váhom, ktoré už patria do Podunajskej nížiny.

Geografická charakteristika

Geomorfologická charakteristika - reliéf

Z hľadiska polohy patrí riešené územie do podsústavy Karpát, provincie Západných Karpát, subprovincie Vnútorých Západných Karpát a do Fatransko-Tatranskej oblasti, ktorú na severovýchode zastupuje jadrové pohorie Považský Inovec. V dôsledku asymetrického neotektonického poklesávania územia tečie rieka Váh tesne pri úpätí Považského Inovca a Nitrianskej pahorkatiny. Považský Inovec sa vyznačuje členitým reliéfom, strmou svahov a najväčšou nadmorskou výškou až 740 m. n. m.

Klimatické podmienky

Z klimatického hľadiska môžeme podunajskú pahorkatinu, na území ktorej sa riešeného územie rozprestiera, podľa typu klímy zaradiť do teplej mierne suchej oblasti a najjužnejšie výbežky Považského Inovca do teplej mierne suchej oblasti prechádzajúcej až do mierne vlhkej oblasti. Klimatické podmienky charakterizujú územie OZ Poniklec-Váh ako teplú klimatickú oblasť s priemernou ročnou teplotou 9 - 10 °C, s miernou zimou patriacu k teplému, mierne suchému a suchému okrsku. V oblasti priliehajúcej k pohoriam k teplému, mierne vlhkému okrsku s priemernou ročnou teplotou 8-10 °C a ročným úhrnom zrážok 530 - 650 mm. Veternosť v tomto území je rôznorodá. Prevládajúce sú vetry severozápadných smerov. (*Program odpadového hospodárstva okresu Hlohovec do roku 2005, OÚ Hlohovec 2002*)

Hydrologické podmienky

Osou územia je rieka Váh, ktorá vytvára povodie Dunaja. Oblasť spadá do úmoria Čierneho mora. Pre vodné toky je charakteristický stredohorský typ režimu odtoku – s najvyšším prietokom v apríli, v zime býva hladina miestnych vodných tokov najnižšia.

Cez územia členských obcí pretekajú potoky:

- Cez Tekold'any preteká Tekold'anský potok, ktorý sa v Merašiciach vlieva do Merašického potoka
- Cez Horné Otrokovce, Dolné Otrokovce a Merašice preteká Merašický potok, ktorý sa vlieva do Radošinky
- Cez Tepličky preteká potok Galanovka, ktorý sa vlieva do Trhovištského potoka
- cez Dolné Trhovište preteká Trhovištský potok, ktorý sa vlieva do Radošinky
- cez Kľačany preteká Andač, ktorý sa vlieva do Radošinky
- cez Bojničky a Dvorníky preteká potok Jarčie
- cez Vinohrady nad Váhom preteká Hlohovník
- cez Dolné Zelenice a Siladice preteká Horný Dudvák.

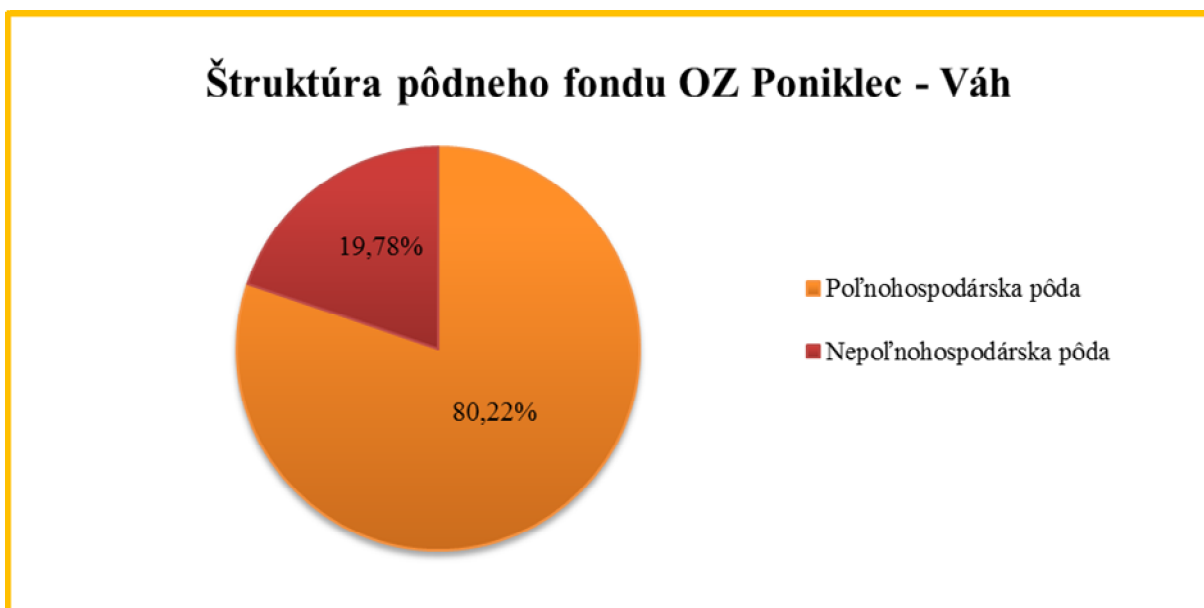
Všetky tieto potôčky a potoky sa nakoniec vlievajú prostredníctvom Radošinky, Dudváhu či Hlohovníka do rieky Váh. Aj preto sme sa rozhodli použiť názov rieky Váh v názve nášho združenia. Na území OZ Poniklec - Váh nie je vybudovaná žiadna vodná nádrž. Na riešenom území sa nachádzajú i viaceré vodné plochy. V blízkosti vymedzenia hraníc OZ Poniklec-Váh sa nachádza vodná nádrž Sĺňava a vodná nádrž Kráľová.

Najvýznamnejším zdrojom pitnej vody na území OZ z hľadiska zásobovania obyvateľstva pitnou vodou je zdroj podzemných vôd lokalizovaný v regióne: Orvište - Piešťany - Krakovany – Rakovice- Leopoldov.

Pedologické podmienky a pôdny fond

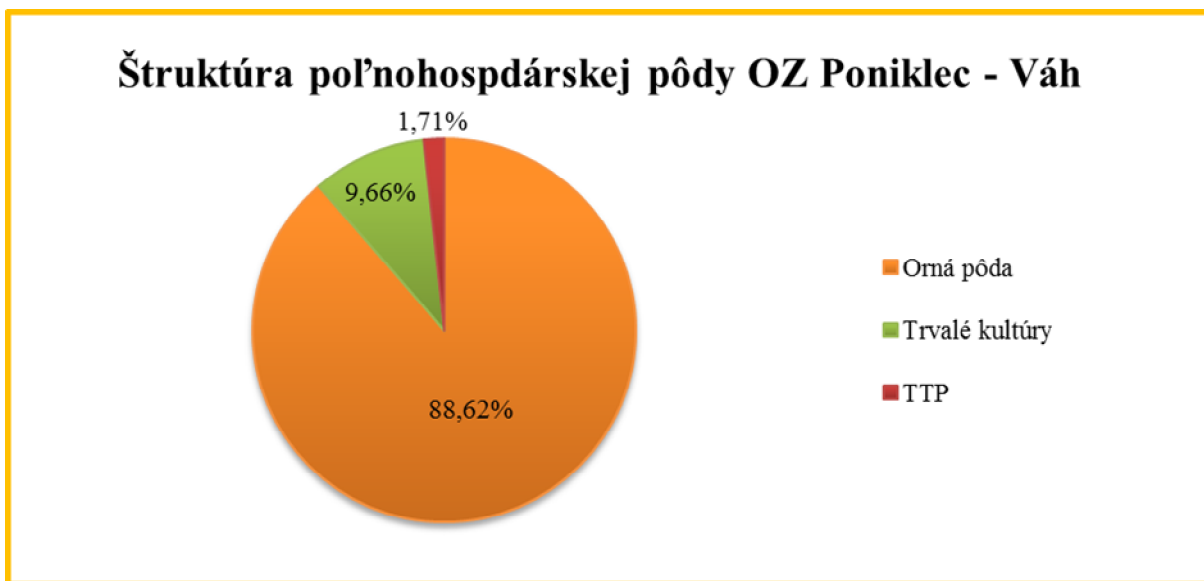
Z pôdných typov sa na celom území vyskytujú hlavne hnedozeme modálne (kultizemné), ktoré sú zastúpené na území katastrov takmer všetkých obcí riešeného územia. Jedná sa o trojhorizontovú pôdu, vyvinutú prevažne na nespevnených sedimentoch, v typickom vývoji najmä na sprašiach a iných kvartérnych alebo neogénnych sedimentoch, v podmienkach periodicky premývaného vodného režimu. Hnedozeme sa vyskytujú na sprašových pahorkatinách, sprašových hlinách a eolicko – deluviálnych sedimentoch a na neogénnych sedimentoch Juhoslovenskej kotliny. Ďalej sa vyskytujú čiernice kultizemné karbonátové, ktoré sú vyvinuté prevažne na karbonátových fluviálno – terasových, fluviálnych a eolických sedimentoch, kde pôdotvorný proces nie je dlhodobo rušený záplavami, ale je ovplyvnený hladinou podzemnej vody. Zastúpené sú aj černoze hnedozemné a pseudoglejové. Černoze sú vyvinuté prevažne na sprašiach vrchného pleistocénu, ktorá vznikli v podmienkach teplej, suchej (semiarídnej) klímy s nepremývaným až periodicky premývaným vodným režimom. Černoze sú bezskeletnaté pôdy a vyskytujú sa najmä na pleistocénnych sprašových pahorkatinách a tabuliach. V okolí povodia rieky Váh prevládajú fluvizeme karbonátové a to konkrétne v katastrálnom území obcí – Horné Zelenice, Siladice a Vinohrady nad Váhom. Fluvizeme sa vyskytujú v nivných oblastiach riek a potokov Slovenska, kde vytvárajú samostatné pôdne jednotky alebo pôdne komplexy s čiernicami, glejmi, slancami a solončakmi. Najviac sú rozšírené na Východoslovenskej a Podunajskej nížine. Prevládajú stredne ťažké piesočnato-hlinité druhy pôdy. Z hľadiska úrodnosti ornú pôdu v rámci celého územia zaraďujeme do kategórie produkčných pôd až veľmi produkčných.

Graf č. 1 Štruktúra pôdneho fondu OZ Poniklec – Váh



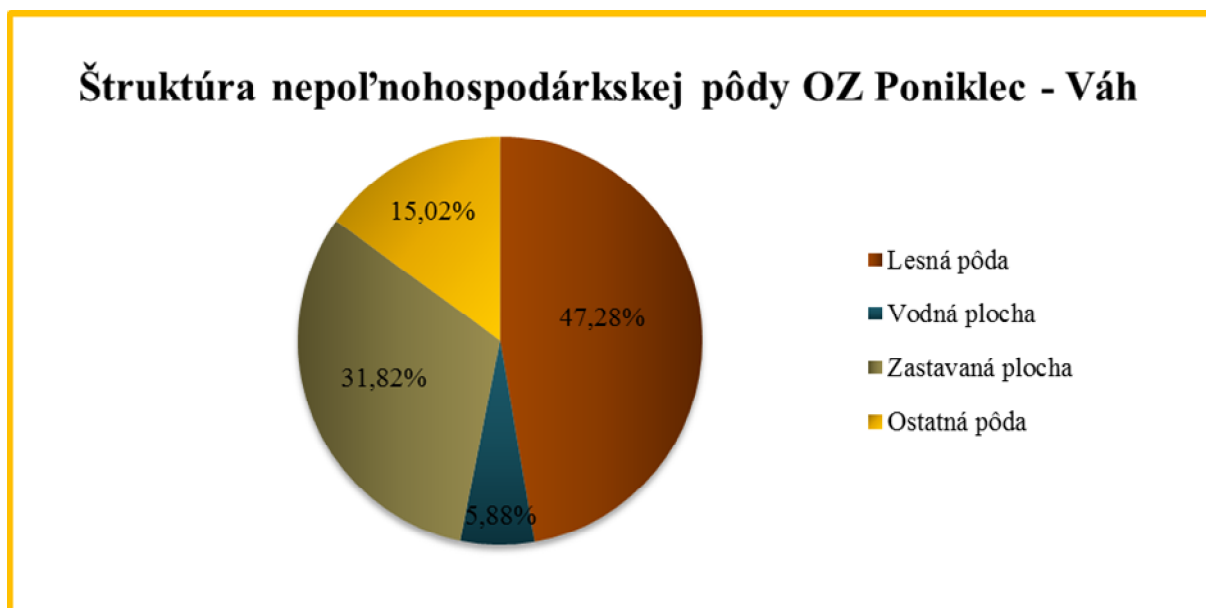
Zdroj: Katastrálny portál SR

Graf č. 2 Štruktúra poľnohospodárskej pôdy OZ Poniklec - Váh



Zdroj: Katastrálny portál SR

Graf č. 3 Štruktúra nepoľnohospodárskej pôdy OZ Poniklec - Váh



Zdroj: Katastrálny portál SR

Z hľadiska pôdneho fondu môžeme územie OZ Poniklec – Váh charakterizovať ako prevažne poľnohospodársky región, pretože až 80,22% výmery katastrov tvorí pôda využívaná v poľnohospodárstve (111,8 ha). Najviac je zastúpená orná pôda až 88,62% z poľnohospodárskej pôdy. Chmeľnice sa na území vôbec nenachádzajú a ovocné sady sú zastúpené len 0,82 % z poľnohospodárskej pôdy. Trvalo trávnaté porasty sú vo výmere 1,91 km², čo predstavuje 1,71 % z celkovej výmery poľnohospodárskej pôdy. Vinice sú zastúpené na ploche 6,39 km², čo z výmery poľnohospodárskej pôdy predstavuje 5,72%.

Nepoľnohospodárska pôda zaberá takmer 19,78 % celkovej rozlohy územia OZ Poniklec - Váh. V tejto zložke dominujú lesy, ktoré sa rozprestierajú na rozlohe 13,04 km² čo predstavuje 47,28 % z nepoľnohospodárskej pôdy. Najväčšia výmera lesa je v katastrálnom území obce Dvorníky. Zastavané plochy a nádvorcia predstavujú takmer 32 % z nepoľnohospodárskej pôdy. Zastúpenie vodných plôch tvorí 5,88% z celkovej výmery nepoľnohospodárskej pôdy.

Ochrana prírody

Na území pôsobenia OZ Poniklec – Váh sa nachádzajú nižšie opísané chránené územia:

- **Národná prírodná rezervácia Dubník** – rozprestiera sa na území katastrálnych území obcí Dvorníky, Pusté Sady a Vinohrady nad Váhom na celkovej ploche 1 651 900 m². Územie je za prírodnú rezerváciu vyhlásené od roku 1954. Predmetom ochrany je ornitologická lokalita výrika malého a tiež v odlesnenej krajine vzácny a ojedinelý zvyšok prirodzeného lesného spoločenstva (zo skupiny lesov JV Európy) s chránenými druhmi. Pôdnym typom je černozem, geologickým podkladom je spraš. Na okraji NPR rastú staré duby, ktoré plnia funkciu vtáčích hniezdísk.
- **Chránený areál Mŕtve ramená Váhu** -územie medzi obcami Šulekovo a Horné Zelenice. Predmetom ochrany majú byť zachované brehové porasty vŕby krehkej, vŕby bielej a topoľa čierneho. Vodnú vegetáciu tvorí spoločenstvo leknice žltej. Mŕtve rameno predstavuje zachovaný celok biologickej a krajinárskej hodnoty.
- **Chránený areál Tokajka** - územie v k. ú. Dvorníky - na JZ orientovaná stráň Nitrianskej pahorkatiny vystupujúca od koryta Váhu s početným výskytom hlaváčika jarného a ponikleca čiernastého (Zdroj: MÚSES HC).

Iné územia s biologicko-ekologickými a estetickými hodnotami

- **Lesný porast Veľká hora - Fáneš** - územie leží severovýchodne od Hlohovca. Rastú tu zachované spoločenstvá dubov. Predhorie Považského Inovca a vlastný masív sa okrem rozsiahlejších dubovo-hrabových lesov vyznačuje aj prímiesou agačín na okrajoch a vysádzanou borovicou čiernou. Dubovo-cerové lesy - k. ú. Hlohovec, Pastuchov, Tepličky, Dolné Trhovište patria do zväzu Quercion pubescentis-petraeae. Z drevín tu prevláda dub zimný, častý je dub cerový, brekyňa obyčajná, javor poľný. Z krov je hojne zastúpený drieň obyčajný, kalina, z bylín kamienkovec modropurpurový, medunka medovkolistá, prvosenka jarná, zvonček broskyňolistý, vnikajú sem aj druhy stepných spoločenstiev a lesných okrajov. Toto územie by mohlo slúžiť na krátkodobú rekreáciu obyvateľov mesta.
- **Lesný porast Mladý háj** - rozsiahlejšie územie prerušovaných lesných porastov na SZ okraji Nitrianskej pahorkatiny. Dubovo - hrabové lesy - k. ú. Hlohovec, Kľačany, Sasinkovo, Bojničky. V stromovom poschodí sa vyskytuje dub zimný, dub letný, hrab obyčajný, javor poľný, lipa malolistá, čerešňa vtáčia, z krovín zemolez obyčajný, svíb krvavý, lieska obyčajná, zob vtáčí, hloh. V bylinnom poschodí prevládajú väčšinou

trávnaté druhy ako lipnica hájna, mednička jednokvetá, chlpaňa hájna. Sú tu vytvorené veľmi vhodné podmienky pre výskyt drobného živočíšstva. Práve tu sa potvrdil výskyt sysľa pasienkového - v súčasnosti jediná známa výskytová lokalita v okrese.

Historický vývoj

História vzniku obcí združenia je rozmanitá a každá z obcí má svoj jedinečný príbeh, od ktorého sú odvodené ich názvy. Ťažko povedať, či sa tieto príbehy zakladajú na pravde, alebo sú prikrášené perom historikov. Zaujímavá je totiž história obce Horné Otrokovce. Na obecnom úrade je zarámovaný úryvok z Ostrihomskej listiny, ktorý hovorí o tom, že prvá zmienka o obci pochádza z r. 1156 pod názvom Folso Atrak. Píše sa v ňom, že: „Otroc“ je spomínaná medzi 70 dedinami, z ktorých desiatky dáva ich pán, ostrihomský arcibiskup Martirius, kanonikom Ostrihomského kostola. Avšak v 90-tych rokoch minulého storočia profesor Marsina vyjadril názor, že obec Horné Otrokovce sa nachádza v Zoborskej listine pod názvom Adradic. Obec si tento názor osvojila a naozaj aj v obecnej kronike kronikár obce uvádzal prvú oficiálnu písomnú zmienku o obci z r.1113. Postupným zhromažďovaním poznatkov však dnešní historici predsa len názor profesora Marsinu zavrhl, pretože presným prekladom z listín pochádzajúcich z tohto obdobia sa preukázalo, že obec Adradic ležala na druhom brehu Váhu a tento názov si osvojili aj obce Drahovce, či Ratkovce. A Horné Otrokovce sa predsa len vrátili k pôvodnej verzii, že ich prvá písomná zmienka je z r. 1156 a názov dostala podľa toho, že na jej územie sa zväžali otroci a zajatci zo širokého okolia. Bol tu záchytný tábor otrokov, ktorý sa v susednej obci predávali do otroctva. Obec, kde sa obchodovalo s otrokmi sa nazýva Trhovište – jej názov je odvodený od slova „trh“. Táto teória je logická a dúfajme, že i pravdivá. Podobne prišli k svojim názvom aj ostatné obce:

Bojničky

Prvé historické písomné údaje o Bojničkách sú z roku 1113 v „Zoborskej listine“. Podľa tejto listiny, ktorá predstavuje súpis majetkov zoborského konventu sv. Hypolita, obec Bojničky (Boenza) patrí polovica konventu sv. Hypolita a polovica obce s horou a pozemkami je majetok hradu Hlohovec. Historické korene jestvovania sídliska na území Bojničiek siahajú do doby bronzovej, ktorú reprezentuje nález „štíhla sekerka v prostriedku s krátkymi vyvinutými lalokmi“. Po tatárskom vpáde boli povolani Saskí kolonisti a pod ich vplyvom sa menili aj názvy obcí, preto r. 1256 Baynach a r. 1275 Bajanach. V roku 1773 to bola

Bajnoczka, r. 1808 Bojnička a konečne v roku 1920 Bojničky až doteraz. Bojničky v minulosti boli dôležitou križovatkou medzi hradom Hlohovec-Szolgagyör a Hlohovec-Šintava. Neskôr sú už len na dôležitej ceste medzi Hlohovcom a Šintavou.

Dvorníky

Prvá písomná zmienka o obci Dvorníky pochádza z roku 1247 pod názvom Vduornuc. Obec patrila nitrianskemu hradu, neskôr panstvu Hlohovec. V roku 1715 mala rozsiahle vinice a 43 domácností. Obyvatelia sa zaoberali poľnohospodárstvom a pestovaním tabaku. Prvá písomná zmienka o miestnej časti Posádka je z roku 1217. Nachádzala sa tu pevnosť Szolgagyör, ktorá chránila dôležitý brod cez Váh. Posádka sa spomína roku 1671. Patrila viacerým zemanom, potom rodine Brunswikovcom. Roku 1715 mala 4 domácností. Posádka bola k obci Dvorníky pričlenená v roku 1971.

Dolné Otrokovce

V roku 1113 je obec Dolné Otrokovce spomínaná pod menom „ADRIATIC“. Neskoršie za éry Rakúsko-Uhorska bola nazývaná „ALSO ATRAK“. Z toho obdobia existuje mapa obce v maďarskom jazyku. Ďalším dôkazom o existencii obce je zápis v listine kráľa Bélu IV pri súpise majetku zoborského kláštora z roku 1249.

Dolné Trhovište

Prvá zmienka o obci pochádza z roku 1156 pod názvom Vasar, či Vascard. V roku 1214 patrila hradu Nitra, neskôr rodu Vásardyovcov a napokon viacerým zemanom, ako boli napríklad Benko a Kosztolányi. Časťou obce je osada Jelenová, spomína sa v roku 1404 ako Kylyanvasardya.

Zelenice

Prvá písomná správa o obci pochádza z roku 1244 pod názvom Zela. V tom čase jestvovali iba jedny Zelenice. Meno obce je údajne odvodené od blízkeho močiara na severovýchode katastra obce, v ktorom vraj bola voda vždy zelená od drobných rastlín. Kompa pod hradom Szolgagyör slúžila na prepravu obchodníkov cez Váh. Váh bol zdrojom príjmov pre obyvateľov obce. Asi v roku 1360 sa z pôvodnej osady Zelenice vytvorili dve samostatné obce – severnejšie Horné Zelenice a južnejšie Dolné Zelenice. V 17. storočí rozdelili na Dolné a Horné Zelenice. Staršie názvy obce: v roku 1244 Zela, v roku 1773 Felső - Zéla, Ober Zelenitz, Horné Zelenicze, v roku 1920 Horné Zelenice.

Kľačany

Pôvodný názov obce bol Kelesent. Po prvýkrát bol názov obce Kľačany uvedený v roku 1256. Vtedajší pisár zapísal názov obce ako Kelechthen a mal by sa vyslovovať ako Kelečten. Podľa viacerých autorov má tento názov svoj základ v slove klčovať, vykopávať zo zeme korene vyťatých stromov, kríkov alebo vyčistiť rúbanisko od koreňov. Takto zrejme vznikli lokality typu Kľačany, Klčovo, Kočovany.

Merašice

Prvá písomná zmienka o obci Merašice pochádza z roku 1390, kedy sa obec prezentovala názvom Mereche. V 18. storočí vznikli dve samostatné obce a to Dolné a Horné Merašice. Ich opätovným zlúčením koncom 18. storočia vznikla obec Merašice.

Pastuchov

Obec sa prvýkrát spomína v r. 1276 pod názvom Paztwh. Pastuchov v rokoch 1111 – 1113 nepatrí k majetkom benediktínskeho opátstva sv. Hypolita v Nitre na Zobore, inak by bol spomenutý v tzv. Zoborských listinách. Samotný názov Pastuchov, v roku 1276 bol evidovaný ako Paztwh, t.j. Pastuh, poukazuje na slovenské slovo pastier. Pastuchov bol už od svojho vzniku v tesnom spojení s osudmi hradu Hlohovec, bol súčasťou hlohovského panstva. Obec Pastuchov neskôr patrila rôznym šľachtickým rodom.

Sasinkovo

Prvá zmienka o obci pochádza z roku 1256 pod názvom Sag ako obec kráľovských rybárov, v roku 1773 Saágh, v roku 1808 Ság, Ssahy, v roku 1920 Šág, v roku 1948 Sasinkovo, pomenovanie po neb. František Vit'azoslav Sasinek- historik, publicista, rímsko-katolícky kňaz.

Siladice

Oficiálny zrod obce pochádza z roku 1113. Siladice boli zmienené v Zoborskej listine spolu s vyše 150 obcami. V tomto období patrila obec zoborskému opátstvu, čo dokumentuje aj obrázok 1 z obecnej kroniky. V roku 1808 obec niesla názvy Szilad, Siladitz, Syladice (Majtán, 1998). Na mape vojenského mapovania Uhorska z rokov 1810-1869, obec má slovenský názov Siladice, pričom v zátvorke je uvedený maďarský názov Szilad

Tekold'any

Osídlenie nastalo v neolite, sídlisko železovskej kultúry. Obec sa spomína od roku 1310. Patrila Petrovi, synovi Kozmu z rodu Hunt. – Poznanovcov, neskoršie panstvu Hlohovec, v roku Forgáčovcom. Zaoberali sa poľnohospodárstvom. Zamestnanie obyv. sa nezmenilo ani po roku 1918.

Tepličky

Prvá písomná zmienka o obci sa našla z roku 1113. Pôvodný názov obce bol Fornoseg. Predpokladá sa, že osídlenie tu bolo už 3000 rokov pred Kristom.

Vinohrady nad Váhom

Najstaršia písomná správa, v ktorej sa uvádza názov osady Rautz (Svätá Chrašť) je v „Zoborskej listine“ kráľa Kolomana spreď 1. Septembra 1113. Ide o popis majetkov Zoborského opátstva svätého Hypolita. Dnešný názov a samostatnosť získala obec Vinohrady nad Váhom v roku 1957. Minulosť obce je pomerne skromná. Mnohé jej osudy sú úzko späté s neďalekou Šintavou. Historickým faktom však zostáva, že obec vznikla až v roku 1957. Až do roku 1957 patrila do katastrálneho územia Šintava a mala názov Šintavské Vinohrady.

Kultúrne pamiatky

Pôvodné historické hodnoty územia sú reprezentované zachovanými prvkami urbanistickej štruktúry a rôznych kultúrnych pamiatok. Od roku 1828 majú *Bojničky* klasicistický rímskokatolícky kostol sv. Alžbety. Objekt bol dvakrát renovovaný v prvej polovici 20. storočia. Prvýkrát v roku 1906 a druhýkrát v rokoch 1932 a 1933, kedy bol kostol aj rozšírený. Zachoval sa v ňom pôvodný organ a hlavný oltár. Najvýznamnejšou architektonickou a kultúrno-historickou pamiatkou obce *Dvorníky* je jednolod'ový, barokovo-klasicistický kostol Povýšenia sv. Kríža z roku 1788, postavený na mieste predchádzajúceho kostola. Historickú hodnotu má aj objekt sýpky z 18. storočia, so samostatnou pivnicou vybudovanou do svahu. Novodobejšou architektonickou pamiatkou je objekt školy z roku 1936 postavený podľa projektu F. Silbesteina-Silvána. V časti Posádka sa nachádza zvonica zo 70. rokov 19. storočia. V obci *Dolné Otrokovce* sa nachádza rímsko-katolícky kostol, ktorý je zasvätený sv. Michalovi. Významnými pamiatkami obce sú miestne kostoly - katolícky kostol sv. Martina biskupa (pôvodne románsky z polovice 13. storočia, upravovaný v 18.

storočí) a evanjelický a. v. kostol (z roku 1792, prestavaný v 19. storočí). V obci *Dolné Trhovište* sa nachádza neskoroklasicistický kaštieľ. Ten postavili v roku 1855 v ohybe cesty v časti Galanová. Staviteľom bol židovský veľkostatkár z Vinohradov nad Váhom Mozes Jellinek. Jeho klasicistická podoba z 19. storočia má v pôdoryse tvar písmena U. Pred kaštieľom pri ceste sa nachádzala prízemná pozdĺžna budova pre pomocný personál a za cestou z hornej i dolnej strany budovy pôvodného majera. Väčšina z nich pochádza z konca 19. storočia. V obci *Dolné Zelenice* sa nachádza rímsko-katolícky kostol, ktorý je zasvätený sv. Martinovi. V obci *Horné Otrokovce* kostol, ktorý je zasvätený sv. Imrichovi. Ďalej tu stojí kaštieľ, ktorý gróf Vranovich prestaval pôvodne z opevneného renesančného kaštieľa na barokový, okolo ktorého nechal vysadiť anglický park. Vybudoval tiež pec na pálenie vápna, tehelnú, moderné maštale pre dobytok s napájačkami, skleníky so závlahou, dom s bazénom pre správcu či studne s parnou strojom. Väčšina týchto objektov bola zničená koncom šesťdesiatych a začiatkom sedemdesiatych rokov minulého storočia. Začiatkom 19. storočia boli za spomenutého grófa vykonané aj rozsiahle meliorácie, pri ktorých sa v močaristej časti Bystrice (aqua Bistric), medzi obcou a Verešom, na miernej vyvýšenine, našli pozostatky kolových stavieb prvotných osídlencov. Išlo o osadu z mladšej doby kamennej a osadníci patrili k ľudu Lengyelskej kultúry, pri archeologickej prospekcii za poľnohospodársky družstvom sa našlo množstvo črepov lineárnej keramiky, štiepanej hladenej industrie a sedem kusov kamenných sekier, taktiež v roku 1988 objavený rondel v lokalite Berinová zo spomenutej doby. Spomenutá rodina Vranovich je pochovaná v pohrebnej kaplnke pri vstupe do obce od Hlohovca, a po smrti grófa predala vdova Vranovich panstvo grófkke Gyókievej. Významnými pamiatkami obce *Horné Zelenice* sú miestne kostoly - katolícky kostol sv. Martina biskupa (pôvodne románsky z polovice 13. storočia, upravovaný v 18. storočí) a evanjelický a. v. kostol (z roku 1792, prestavaný v 19. storočí). Najvýznamnejšou pamiatkou obce *Kľačany* je rímsko-katolícky kostol sv. Martina, ktorý bol vysvätený 20.8.1993 a zasvätený sv. Martinovi. Filiálka Kľačany patrí pod farnosť Rišňovce a pod dekanát Hlohovec. Pred kostolom sa nachádza kamenný kríž z roku 1851. Na miestnom cintoríne sa nachádza pomník padlým vojakom. V obci Kľačany prevláda rímsko-katolícke náboženstvo dodnes. Kostol sv. Martina bol v roku 1957 renovovaný. K historickým a architektonickým pamiatkam v obci *Marešice* patrí rímskokatolícky kostol sv. Martina, ktorý sa nachádza na okraji obce, na návrší s výhľadom do doliny. Obec má dva cintoríny, na staršom z nich je i dom smútku. V obci *Pastuchov* sa nachádza rímsko-katolícky kostol, evanjelický kostol augsburského vyznania, ktorý je zasvätený Všetkým Svätým. V obci *Sasínkovo* sa nachádza Secesný kaštieľ s neobarokovými prvkami, ktorý bol postavený začiatkom 20. storočia. Dnes

je objekt v súkromnom vlastníctve a prešiel komplexnou rekonštrukciou. Obec *Siladice* má taktiež aj historické budovy: Rímsko-katolícky kostol Všetkých svätých, Evanjelická Modlitebňa. V obci *Tekold'any* sa nachádza rímsko-katolícky kostol, ktorý je zasvätený Panne Márii Ružencovej - pomocnici kresťanov. V obci *Tepličky* je kaplnka Najsvätejšej Trojice z roku 1834, postavená v klasicistickom štýle. V jej výklenku je obraz najsvätejšej Trojice od maliara Žigmudna Kelemana. Najstaršou zachovalou stavbou v obci *Vinohrady nad Váhom* je rímskokatolícky kostol Navštívenia Panny Márie neskoro renesančno-barokového slohu z polovice 17. Storočia. Prvá písomná zmienka o kostole je z roku 1695 v kanonických vizitáciách šintavskej farnosti, vzhľadom k tomu, že Svätá Chrasť bola jej filiálkou. Pôvodná stavba kostola sa nezachovala. Ďalšou historicky zaujímavou stavbou je kaplnka sv. Urbana, patróna vinohradníkov, postavená v roku 1728, ktorá bola takisto pútnickým miestom. Kaplnku dal vybudovať ostrihomský kanonik Pavol Pyber.

Zaujímavosti a zvláštnosti územia, typické črty a pod.

Najvyšším bodom v okrese Hlohovec je **Holý vrch**, ktorý sa nachádza v obci Horné Otrokovce s výškou 432 m n.m. na južnom úpätí Považského Inovca. Názov „holý“ už dnes nie je aktuálny, pretože je vysadený bukom lesným.

Prírodný amfiteáter v Horných Otrokovciach bývalý kameňolom slúži dnes ako prírodný amfiteáter mikroregionálneho charakteru. Revitalizácia objektu bola započatá v roku 2007 v rámci projektu cezhraničnej spolupráce Interreg III.A. SR – AT. Uskutočnil sa tu už 15. ročník pálenia Jánskych ohňov s regionálnou účasťou

Významná geologická lokalita sa nachádza na území Horných Otrokoviec. Približne 1 km od obce, naľavo od cesty do Tepličiek, sa na dne hlbokého stromami zarasteného výmoľa s prameňom vyskytujú štvrtohorné travertíny. V úvaline uprostred poľa cca 500 m južne od Tepličiek, v časti Kíčer, sa v bývalej pieskovni nachádza významná geologická lokalita mladších treťohôr. Boli tu objavené početné kosti chobotnatca mastodonta. Prístup je možný mimo vegetačného obdobia. Zaujímavosťou iného charakteru sa pýšia Koplotovce. Priamo v obci vyvierajú dva termálne pramene. Sírno-sadrovcová voda lieči ochorenia kože, tráviaceho a pohybového ústrojenstva. Sprístupnený je aj detský bazén s vodným hříbom.

Pri Dolných Zeleniciach je situované **najjužnejšie rameno Váhu** v okrese Hlohovec. Prístup k nemu vedie z obce po poľnej ceste na juhovýchod.

Niekoľko menších **štrkovísk** sa nachádza v tesnom susedstve Koplotoviec a k väčšiemu komplexu vodných plôch vedie ľavostranná odbočka z cesty Šulekovo – Horné Zelenice za Terezovom. Štrkoviská sú útočiskom vodných a na vodu viazaných rastlín a živočíchov a miestom na oddych pre sťahovavé vtáctvo.

V Bojničkách funguje **folklórny súbor Bojničan**, ktorý vznikol v roku 2004 v rámci Základnej organizácie Jednoty dôchodcov Slovenska v Bojničkách s cieľom udržať pri živote staré ľudové zvyky a tradície ľudí žijúcich na dedine. Súbor má stálych 16 členov, pracuje pod vedením Magdalény Škodovej a reprezentuje obec nielen doma, ale i za hranicami obce (Inovecké slávnosti – Hlohovec, Cibul'ové hody – Madunice, Trnavská brána, Folklórny festival – Jaslovské Bohunice, Dni kubánskej kuchyne, posedenia dôchodcov – Sasinkovo, Zemianske sady,...). Vo svojej ponuke má rôzne folklórne pásma, ako Rok na dedine, Svadba na dedine, Žatva, Vínoobranie, Zabíjačka, Drápačky, Fašiangový sprievod s pochovávaním basy, Stavanie mája a pod., ktorými dokáže pritiahnúť do hľadiska generácie rôznych vekových kategórií. Súbor vydal v roku 2009 Zbierku pesničiek, ktorá obsahuje 126 piesní blízkych našej obci, vyjadrujúcich rôzne životné situácie, radosť i potešenie, smútok či žiaľ.

V obci Dvorníky obnovil činnosť **súbor dychovej hudby Dvorničanka**, ktorý nadväzuje na vychýrenú dychovku zo 60. rokov. Vystupuje na spoločenských podujatiach – Vianoce, Veľká noc, stretnutia dôchodcov, ochutnávka vín, pochovávanie basy. Obec činnosť súboru podporila zakúpením aparatúry. Repertoár tvoria prevažne ľudové piesne z okolia Trnavy a Hlohovca. Hrajú skladby mnohých žánrov pre najrôznejšie príležitosti, polky, valčíky, tangá. Úzko spolupracujú s dychovou hudbou Bučianka.

V obci Dolné Otrokovce je pochovaný **Dezider Engel**, ktorý slúžil na lodi Carpathia. Posádka tejto lode zachraňovala topiacich pasažierov z TITANIC-u. Pracoval na nej ako kuchár. Zomrel 22.11.1941 v obci Dolné Otrokovce. Na rozhraní chotárov Tekoldian a Orešian stojí **socha sv. Urbana**, okolo ktorej je 131 m² patriacich Horným Otrokovciam. V r. 2014 ju dal Ing. Fedák z Bratislavy na vlastné náklady zrekonštruovať profesionálnym reštaurátorom za viac ako 10.000 €, zrekonštruovaný originál je umiestnený v kostole Panny Márie v Tekold'anoch a pri ceste je nainštalovaná replika tejto vzácnej sochy. Na území OZ žijú Ján Šulík – **výrobca fujár** (Dolné Trhovište) a Dušan Mrvák – **umelecký kováč** (Dolné Trhovište). V Horných Otrokovciach začal pôsobiť Jozef Šabo, **umelecký drotár**. V jednom z domov v Horných Otrokovciach prebýval cez vojnu, asi týždeň, **Rodion Jakovlevič Malinovskij** – sovietsky maršal. V Siladicích bola výrobňa tradičnej **Siladickej keramiky**, ktorá sa

v súčasnosti začína opäť rozbiehať. V Horných Otrokovciach založili bývalý zamestnanci Siladickej keramiky výrobu keramiky pod názvom JJ&H keramik a vyrábajú keramiku výlučne pre švajčiarsky trh. Ďalší odchovanec Siladickej keramiky – Andrej Mihálik má vlastnú výrobu keramiky určenej pre Slovenský trh v Horných Otrokovciach. V Kľačanoch sa nachádza *motokrosová dráha*, a tiež sa tu už 44 rokov uskutočňuje *Klačianska desiatka – beh obcou*. V Bojniciach funguje *atletický klub*, organizujú sa nočné *Jánske ampliónové sprievody*.

Významní rodáci

Horné Zelenice

Anton Vladimír Kostolanský – teológ a rehoľník

Ján Synak – letec vojenskej armády, zúčastnil sa leteckých bojov pri Leningrade (Petrohrade)

Václav Ryba – ľudový maliar, básnik, kronikár obce

Milena Ďuricová – maliarka a pedagogička

Adam Ďurica – spevák a hudobník v oblasti populárnej hudby

Dolné Otrokovce

Prof. MUDr. **Jozef Pogády** DrSc. (* 1924 – † 28. jún 2004) bol slovenský psychiater a vysokoškolský pedagóg. Zameriaval sa na psychológiu kreativity a supervíziu. Bol dlhoročným riaditeľom Psychiatrickej nemocnice v Pezinku a tvorca jej modernej podoby. Bol autorom viac ako 300 vedeckých a odborných publikácií, najmä z oblasti psychopatológie a etiopatogenézy duševných porúch, viacerých monografií a nespočetného množstva prednášok doma i v zahraničí. V množstve vedeckých prác venoval významnú pozornosť biologickým základom duševných porúch s prihliadnutím na psychosociálne činitele. Bol tiež zakladateľom časopisu *Psychiatria*. Z pôsobenia na zahraničných fórach treba vyzdvihnúť činnosť vo WHO a vo WPA, kde sa aktívne podieľal na riešení zložitých otázok rozvoja psychiatrie v medzinárodných rozmeroch. Významná je aj jeho zásluha pri vybudovaní Psychiatrickej kliniky Fakulty zdravotníctva a sociálnej práce Trnavskej univerzity, ktorú rozvinul v Psychiatrickej nemocnici Ph. Pinela v Pezinku. Bol dlhoročným členom Vedeckej rady Trnavskej univerzity a zásadným spôsobom sa pričínil o jej rozvoj. In memoriam mu Trnavská univerzita 15. decembra 2004 udelila *Zlatú medailu za zásluhy o rozvoj*.

Vinohrady nad Váhom

Rodák **Jozef Prívovník**, významný cirkevný hodnostár, vyštudoval v Ríme a vyučoval teológiu na bohosloveckej fakulte v Nemecku, zomrel 2010.

Pius Šipkovský – generál Československej armády.

Siladice

Imrich Polakovič – akademický maliar

Ján Šimonovič – básnik

Valér Brázdil – lekár

Ján Sklenár, František Polakovič, Stanislav Polakovič – keramikári

Blanka Mesárošová – reprezentantka ČSSR vo futbale žien, vyhlásená za najlepšiu hráčku ČSSR

Horné Otrokovce:

František Poláček a Ľudovít Bučko – bojovali v SNP

Michal Mesároš – študoval v Bratislave a vo Viedni, odsúdený do Jáchymovských baní v procese proti Bielej légii

Kalman Veselka – letec v Kórejskej vojne na strane komunistickej Severnej Kórey

Jozef Poláček – hudobný moderátor a producent známy pod pseudonymom JOPO

Demografická situácia – analýza, popis

Na základe štatistických údajov z roku 2014 na území v pôsobnosti verejno-súkromného partnerstva žije 12 615 obyvateľov. Podiel žien z celkového počtu obyvateľov predstavuje 50,06% (6 315 žien). Podrobnosti v grafe č. 4.

Graf č. 4 Rozdelenie obyvateľstva podľa pohlavia v roku 2014



Zdroj: Štatistický úrad SR, Krajská správa v Nitre, 2015, www.datacube.sk

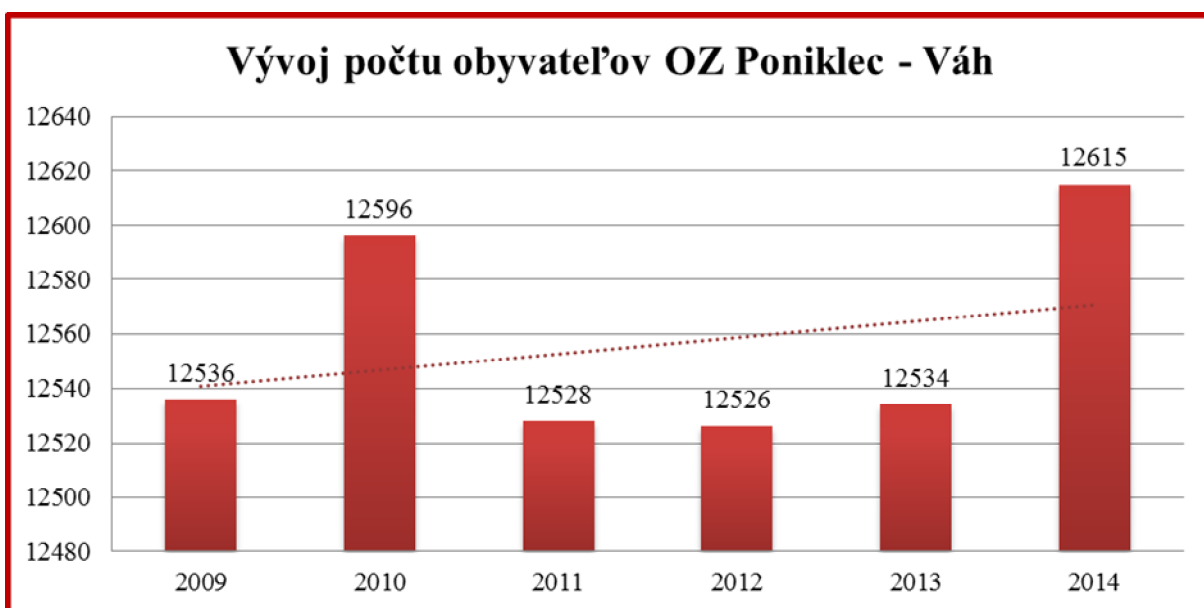
Tabuľka č. 3a Vývoj počtu obyvateľov v rokoch 2009 – 2014

Obec	2009	2010	2011	2012	2013	2014
Bojničky	1395	1391	1345	1343	1368	1369
Dvorníky	2095	2101	2081	2075	2036	2058
Dolné Otrokovce	349	360	367	374	377	382
Dolné Trhovište	617	619	652	648	652	651
Dolné Zelenice	567	579	561	563	564	593
Horné Otrokovce	890	883	857	861	851	865
Horné Zelenice	661	665	672	678	682	706
Kľačany	970	974	1021	1028	1045	1064
Merašice	422	420	423	415	434	445
Pastuchov	1002	1001	999	997	988	970
Sasinkovo	869	875	877	874	862	854
Siladice	673	682	668	671	670	670
Tekold'any	156	155	148	145	147	140
Tepličky	279	287	283	288	294	310
Vinohrady nad Váhom	1591	1604	1574	1566	1564	1538
Spolu OZ	12536	12596	12528	12526	12534	12615

Demografický vývoj počtu obyvateľov prezentujú najmä údaje uvedené v grafe č. 5. Z celkového hľadiska vývoja populácie riešeného územia sa rastúci trend za posledných 6

sledovaných rokov prejavil nárastom počtu obyvateľov z 12 536 na 12 615 obyvateľov. Z tohto hľadiska je výrazne pravdepodobný predpoklad pokračovania naštartovanej línie pozitívneho demografického vývoja a to najmä vďaka pozitívnej migrácii (vid'. časť trendy v demografických pohyboch). Z dlhodobého hľadiska je pozorovaný pokles obyvateľstva v predproduktívnom veku a presun obyvateľov z produktívnej do poproduktívnej zložky obyvateľstva. Negatívny prirodzený úbytok je nahrádzaný pozitívnou migráciou – zaujímavý život v obciach pre obyvateľov z okolia. Nárast poproduktívnej zložky obyvateľstva bude v budúcnosti klásť zvýšené nároky na kvalitnejšie zdravotnícke a sociálne služby.

Graf č. 5 Vývoj počtu obyvateľov v rokoch 2009 – 2014

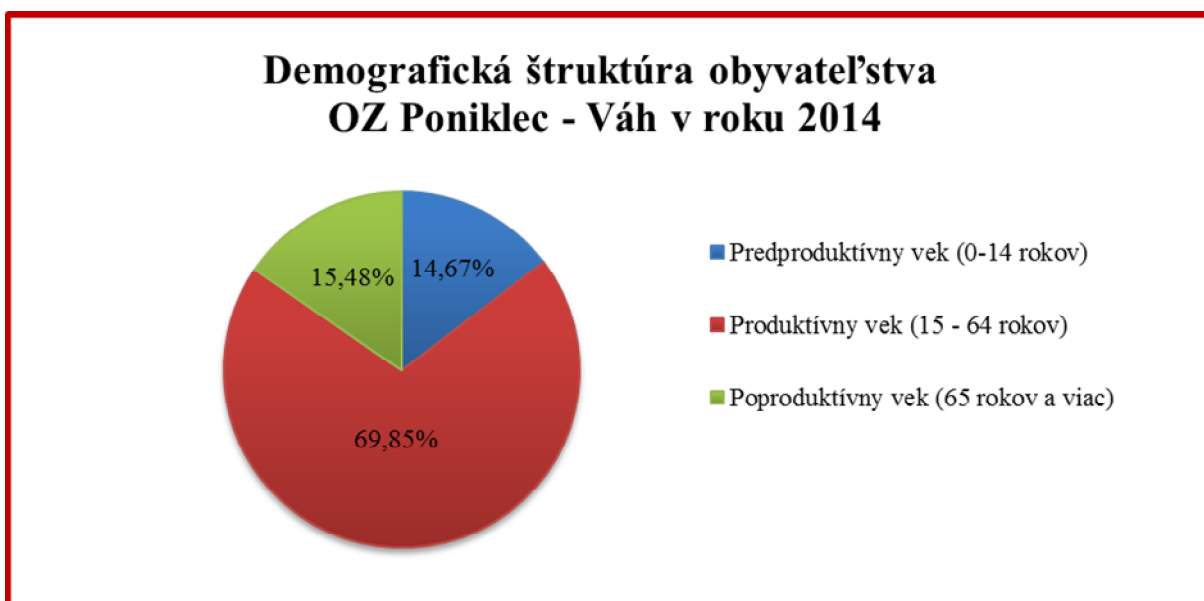


Zdroj: Štatistický úrad SR, Krajská správa v Nitre, 2015, www.datacube.sk

Štruktúra populácie územia podľa produktivity a ekonomickej aktivity

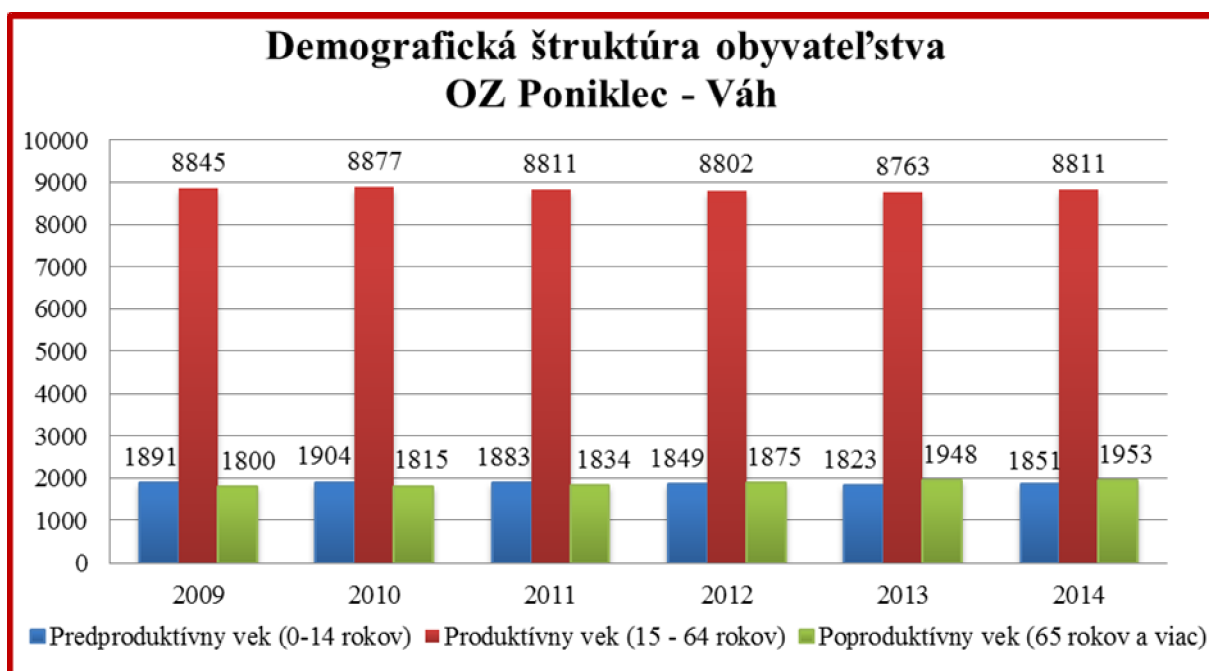
Z hľadiska zastúpenia vekových kategórií z celkového počtu 12 615 obyvateľov je v predproduktívnom veku 14,67% obyvateľov, v produktívnom 69,85% a v poproduktívnom veku 15,48%.

Graf č. 6 Demografická štruktúra obyvateľstva OZ Poniklec - Váh v roku 2014



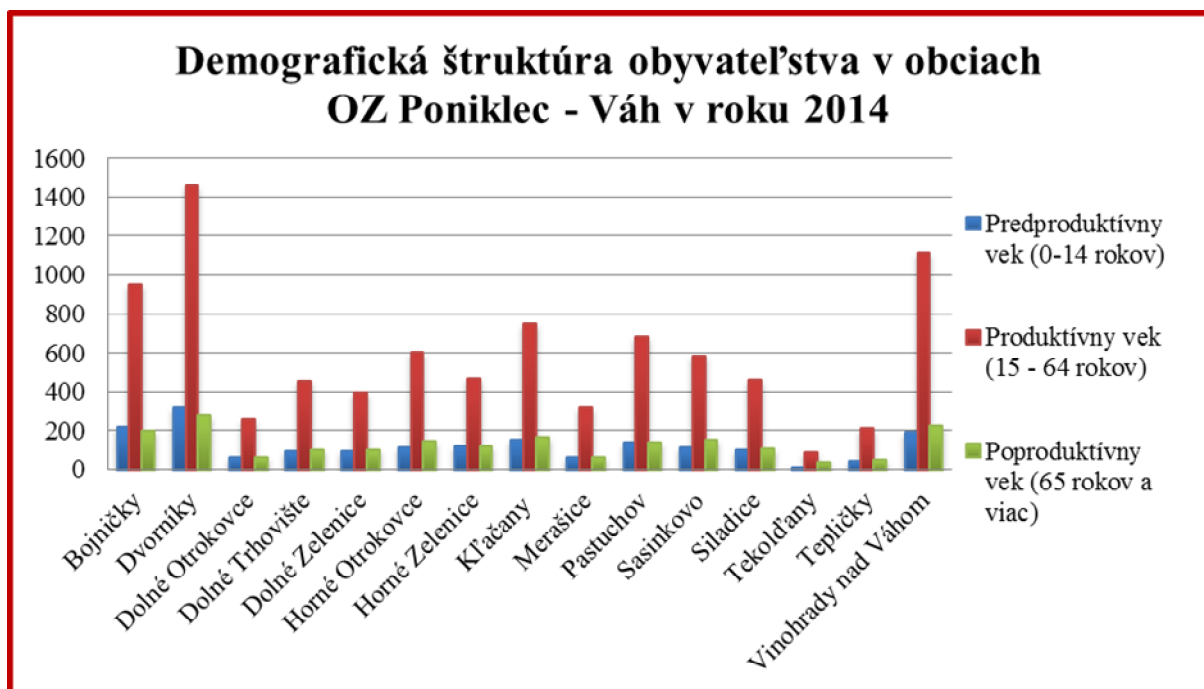
Zdroj: Štatistický úrad SR, Krajská správa v Nitre, 2015, www.datacube.sk

Graf č. 7 Demografická štruktúra obyvateľstva OZ Poniklec - Váh v rokoch 2009 - 2014



Zdroj: Štatistický úrad SR, Krajská správa v Nitre, 2015, www.datacube.sk

Graf č. 8 Demografická štruktúra obyvateľstva v obciach OZ Poniklec - Váh v roku 2014



Zdroj: Štatistický úrad SR, Krajská správa v Nitre, 2015, www.datacube.sk

Z hľadiska potenciálu ľudských zdrojov je významným ukazovateľom i podiel ekonomicky aktívneho obyvateľstva. Podľa posledných štatisticky sledovaných údajov počas sčítania obyvateľov, domov a bytov, podiel ekonomicky aktívnych obyvateľov v území tvorí 48,52%. V porovnaní s údajmi prezentovanými v tabuľke č. 3b, podiel ekonomicky aktívnych obyvateľov je pod úrovňou priemeru Trnavského kraja i Slovenskej republiky.

Tabuľka č. 3b Porovnanie demografie a ekonomickej aktivity obyvateľov v roku 2011

	Trvale bývajúce obyvateľstvo			Podiel žien (%)	Ekonomicky aktívne osoby spolu	Podiel ekonomicky aktívnych (%)
	Spolu k 31.12.2011	Muži	Ženy			
OZ Poniklec - Váh	12 528	6 262	6 266	50,02%	6 079	48,52%
Trnavský kraj	554 021	270 528	283 493	51,17%	281 815	50,87%
Slovenská republika	5 392 446	2 625 173	2 767 273	51,32%	2 630 052	48,77%

Zdroj: SODB 2011, www.datacube.sk

V rámci vnútornej štruktúry územia najvyšší podiel ekonomicky aktívnych obyvateľov je v obci Siladice a to 50,45%. Najnižšia miera ekonomickej aktivity je v obci Sasinkovo a to 43,10%. Podrobnosti v tabuľke č. 3c.

**Tabuľka č. 3c Podiel ekonomicky aktívneho obyvateľstva v jednotlivých obciach
OZ Poniklec - Váh v roku 2011**

Obec	Počet obyvateľov v roku 2011	Počet ekonomicky aktívnych obyvateľov v roku 2011	Podiel ekonomicky aktívneho obyvateľstva v roku 2011
Bojničky	1345	662	49,22%
Dvorníky	2081	1016	48,82%
Dolné Otrokovce	367	164	44,69%
Dolné Trhovište	652	321	49,23%
Dolné Zelenice	561	270	48,13%
Horné Otrokovce	857	429	50,06%
Horné Zelenice	672	321	47,77%
Kľačany	1021	486	47,60%

Merašice	423	212	50,12%
Pastuchov	999	493	49,35%
Sasinkovo	877	378	43,10%
Siladice	668	337	50,45%
Tekold'any	148	67	45,27%
Tepličky	283	135	47,70%
Vinohrady nad Váhom	1574	788	50,06%
Spolu OZ Poniklec - Váh	12528	6079	48,52%

Zdroj: SODB 2011, www.datacube.sk

Trendy v demografických pohyboch, ich príčiny

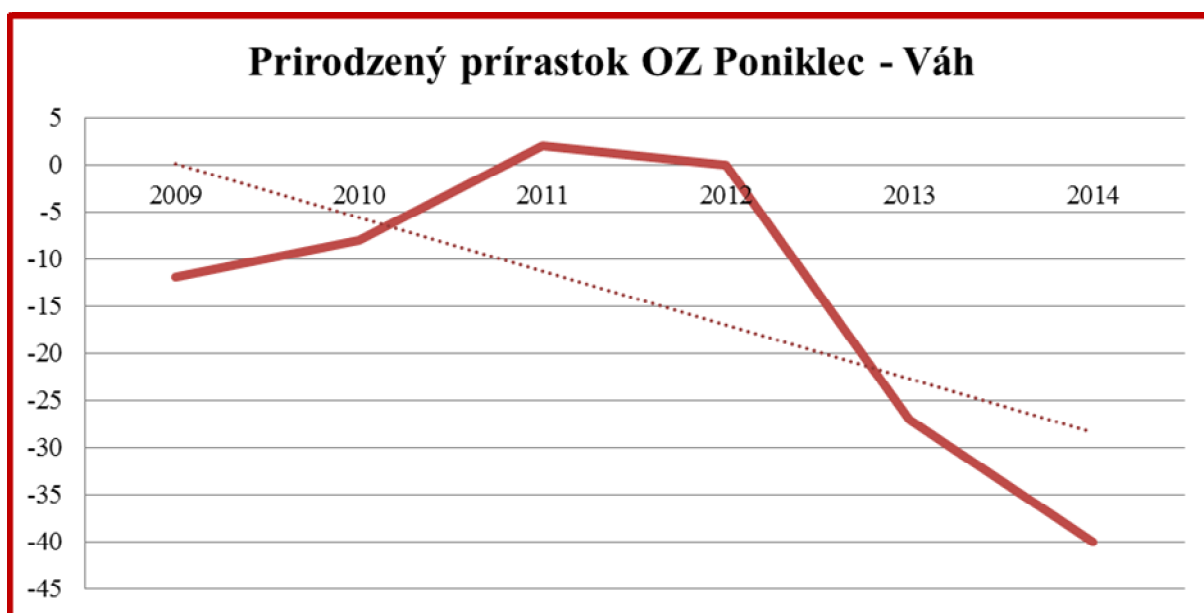
Od roku 2009 z hľadiska vývoja trendov prirodzených prírastkov/úbytkov neustále prevyšuje počet zomrelých obyvateľov počet narodených detí. Stav prirodzeného úbytku je dôsledkom razantného poklesu miery natality, čo súvisí s celkovými spoločenskými a sociálnymi zmenami. Rok 2014 prináša stabilitu do miery prirodzeného prírastku, resp. úbytku. Počas sledovaného obdobia sme zaznamenali rastúci trend celkového prírastku v obciach OZ Poniklec – Váh. Na základe údajov uvedených v tabuľke č. 3d je zrejmé, že na celkovom poklese počtu obyvateľov na území pôsobenia OZ Poniklec – Váh sa podieľa len negatívny stav prirodzeného prírastku. Naopak pozitívny trend je pozorovaný v oblasti počtu prisťahovaných obyvateľov do územia pôsobnosti OZ Poniklec - Váh. Za posledných sledovaných 6 rokov je migračné saldo vysoko pozitívne na úrovni 234 obyvateľov, čím sa dokazuje vysoká atraktivita obcí pre život obyvateľov, ako aj intenzívna výstavba nájomných bytov v členských obciach.

Tabuľka č. 3d Prirodzený prírastok v OZ Poniklec - Váh v rokoch 2009 – 2014

Rok	2009	2010	2011	2012	2013	2014
Narodení	118	127	123	113	108	112
Zomretí	130	135	121	113	135	152
Prirodzený prírastok	-12	-8	2	0	-27	-40

Zdroj: Štatistický úrad SR, Krajská správa v Nitre, 2015, www.datacube.sk

Graf č. 9 Prirodzený prírastok v OZ Poniklec - Váh v rokoch 2009 – 2014



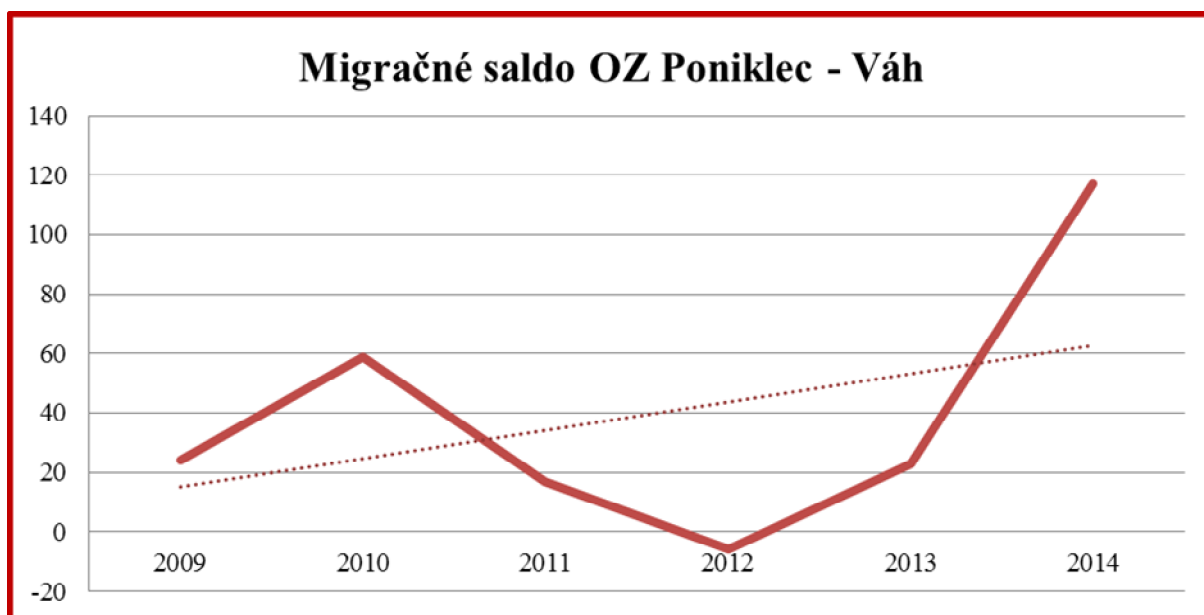
Zdroj: Štatistický úrad SR, Krajská správa v Nitre, 2015, www.datacube.sk

Tabuľka č.3e Migračné saldo v OZ Poniklec - Váh v rokoch 2009 – 2014

Rok	2009	2010	2011	2012	2013	2014
Prisťahovaní	210	257	205	187	230	328
Vysťahovaní	186	198	188	193	207	211
Migračné saldo	24	59	17	-6	23	117

Zdroj: Štatistický úrad SR, Krajská správa v Nitre, 2015, www.datacube.sk

Graf č. 10 Migračné saldo v OZ Poniklec - Váh v rokoch 2009 – 2014



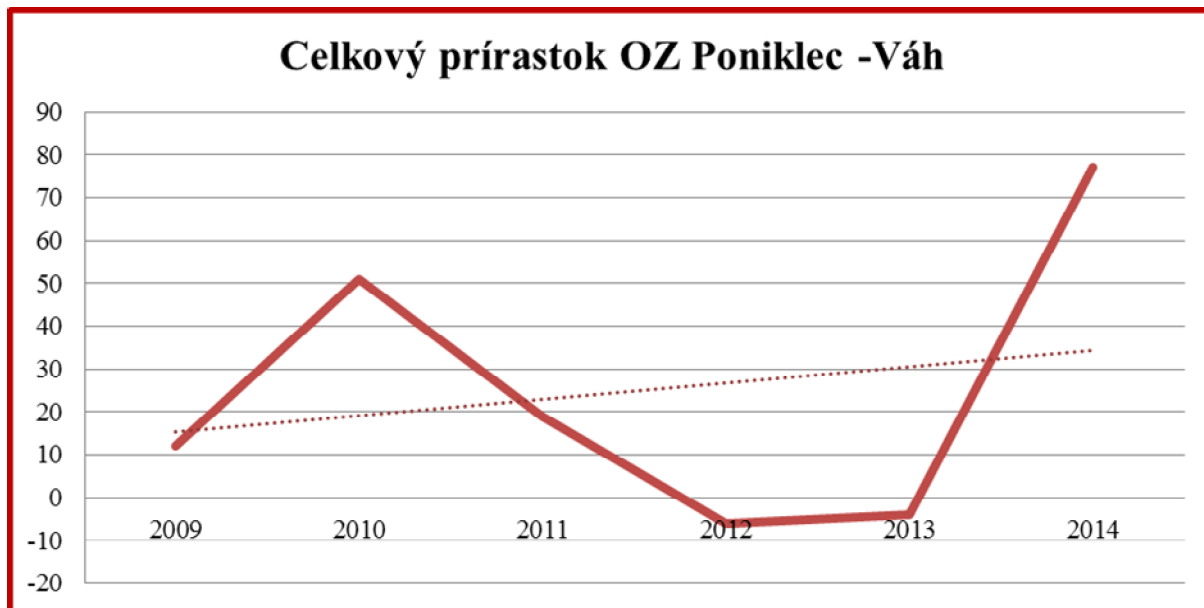
Zdroj: Štatistický úrad SR, Krajská správa v Nitre, 2015, www.datacube.sk

Tabuľka č. 3f Celkový prírastok v OZ Poniklec - Váh v rokoch 2009 – 2014

Rok	2009	2010	2011	2012	2013	2014
Prírodný prírastok	-12	-8	2	0	-27	-40
Migračné saldo	24	59	17	-6	23	117
Celkový prírastok	12	51	19	-6	-4	77

Zdroj: Štatistický úrad SR, Krajská správa v Nitre, 2015, www.datacube.sk

Graf č.11 Celkový prírastok v OZ Poniklec - Váh v rokoch 2009 – 2014



Zdroj: Štatistický úrad SR, Krajská správa v Nitre, 2015, www.datacube.sk

Ak porovnáme hodnoty prírodného prírastku a migrácie v rámci jednotlivých obcí, najlepšia situácia v roku 2014 bola v obci Dolné Zelenice, kde celkový prírastok dosiahol najvyššiu hodnotu a to 29 obyvateľov vďaka pozitívnemu migračnému saldu. Najväčší prírodný prírastok v roku 2014 bol v obci Horné Zelenice (6 obyvateľov). Naopak najnižší prírodný prírastok zaznamenala v roku 2014 obec Vinohrady nad Váhom s -20 obyvateľmi.

Národnostné a etnické zloženie obyvateľstva

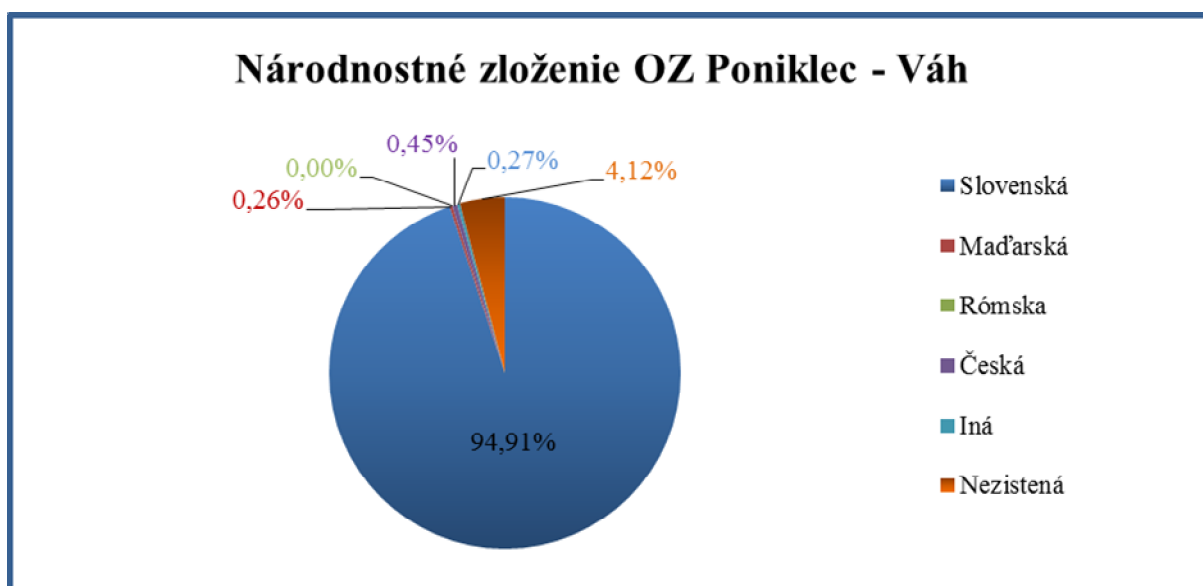
Na základe štatistiky národnostného zloženia obyvateľov v roku 2011 možno považovať, vzhľadom na pomerne vysoký podiel obyvateľov hlásiacich sa ku slovenskej národnosti – 94,91%, územie za etnograficky homogénne. Z ostatných národností výraznejšie zastúpenie má len česká (0,45%) a maďarská národnosť (0,26%). Rómska národnosť v riešenom území nemá svoje zastúpenie.

Tabuľka č. 3g Národnostné zloženie obyvateľov v OZ Poniklec – Váh v roku 2011

Obec	Slovenská		Maďarská		Rómska		Česká		Iná		Nezistená		Počet obyv.
	absol.	rel.	absol.	rel.	absol.	rel.	absol.	rel.	absol.	rel.	absol.	rel.	
Bojničky	1 320	98,14%	3	0,22%	0	0,00%	4	0,30%	1	0,07%	17	1,27%	1345
Dvorníky	1 957	94,02%	9	0,43%	0	0,00%	9	0,43%	8	0,38%	99	4,74%	2081
Dolné Otrokovce	333	90,66%	3	0,82%	0	0,00%	0	0,00%	1	0,28%	30	8,24%	367
Dolné Trhovište	630	96,62%	2	0,31%	0	0,00%	4	0,62%	4	0,60%	12	1,85%	652
Dolné Zelenice	534	95,19%	0	0,00%	0	0,00%	3	0,53%	2	0,36%	22	3,92%	561
Horné Otrokovce	841	98,14%	0	0,00%	0	0,00%	2	0,23%	5	0,58%	9	1,05%	857
Horné Zelenice	659	98,07%	0	0,00%	0	0,00%	2	0,30%	1	0,15%	10	1,48%	672
Kľačany	878	86,00%	1	0,10%	0	0,00%	5	0,50%	5	0,49%	132	12,91%	1021
Merašice	413	97,64%	1	0,24%	0	0,00%	2	0,47%	1	0,23%	6	1,42%	423
Pastuchov	953	95,35%	2	0,20%	0	0,00%	6	0,61%	0	0,00%	38	3,84%	999
Sasinkovo	826	94,20%	3	0,34%	0	0,00%	2	0,23%	0	0,00%	46	5,23%	877
Siladice	653	97,78%	1	0,15%	0	0,00%	4	0,59%	2	0,30%	8	1,18%	668
Tekold'any	145	97,99%	0	0,00%	0	0,00%	2	1,34%	0	0,00%	1	0,67%	148
Tepličky	274	96,85%	0	0,00%	0	0,00%	1	0,35%	1	0,35%	7	2,45%	283
Vinohrady nad Váhom	1 475	93,69%	7	0,45%	0	0,00%	10	0,64%	3	0,18%	79	5,04%	1574
OZ Poniklec - Váh	11 890	94,91%	32	0,26%	0	0,00%	56	0,45%	34	0,27%	516	4,12%	12528

Zdroj: Štatistický úrad SR, SODB 2011

Graf č. 12 Národnostné zloženie obyvateľov v OZ Poniklec – Váh v roku 2011

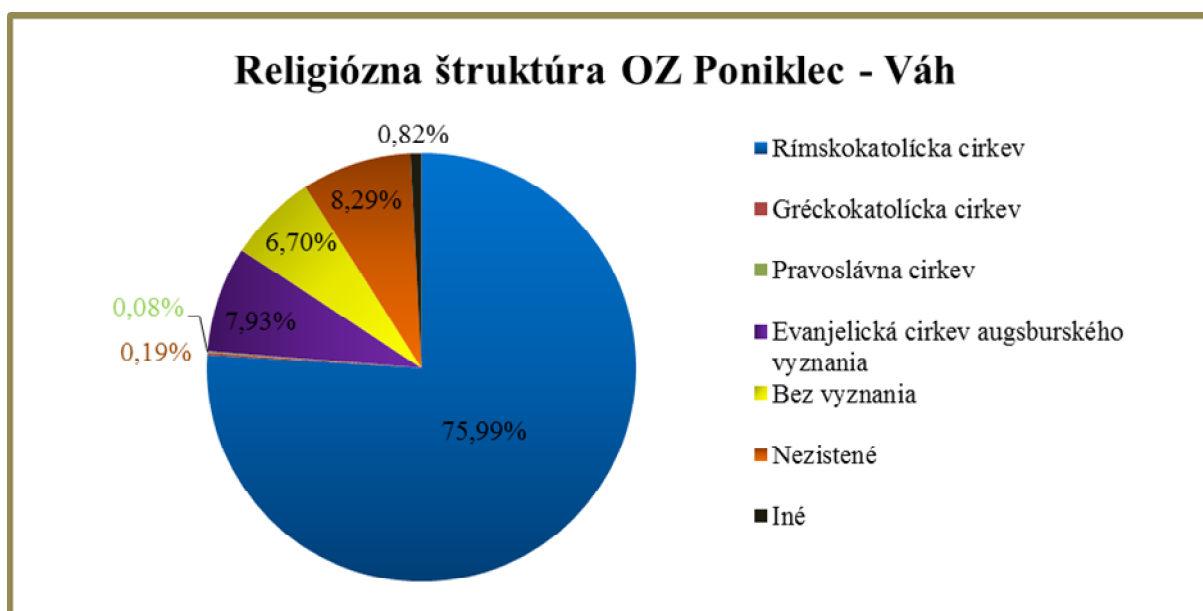


Zdroj: Štatistický úrad SR, SODB 2011

Vierovyznanie

Z hľadiska religióznej štruktúry v danom území dominuje rímskokatolícke vierovyznanie (75,99%). Druhú najpočetnejšiu skupinu tvoria obyvatelia hlásiaci sa ku Evanjelickej cirkvi augsburského vyznania (7,93%). Svoje zastúpenie, i keď minimálne, tu má Gréckokatolícka cirkev (0,19%), Pravoslávna cirkev (0,08%) a ostatné cirkvi. Bez vyznania je 6,70% obyvateľov, pričom až 8,29% obyvateľov sa k svojmu vierovyznaniu odmietlo vyjadriť (graf č.13). Ak porovnáme náboženskú skladbu obyvateľov medzi jednotlivými obcami, tak v obci Horné Zelenice je v pomer medzi obyvateľmi hlásiacich sa k Rímskokatolíckej cirkvi a k Evanjelickej cirkvi augsburského vyznania pomerne vyrovnaný (45,91% : 39,97%). Najväčšie zastúpenie obyvateľstva hlásiacemu sa k Rímskokatolíckej cirkvi žije v obci Tekold'any, a to až 94,63 %. Najvyšší podiel obyvateľov, ktorí sa k svojmu vierovyznaniu nevyjadrili žije v obci Kľačany (16,19%). V obci Siladice je 12,43 % obyvateľov bez vyznania.

Graf č.13 Religiózna štruktúra obyvateľov OZ Poniklec - Váh v roku 2011

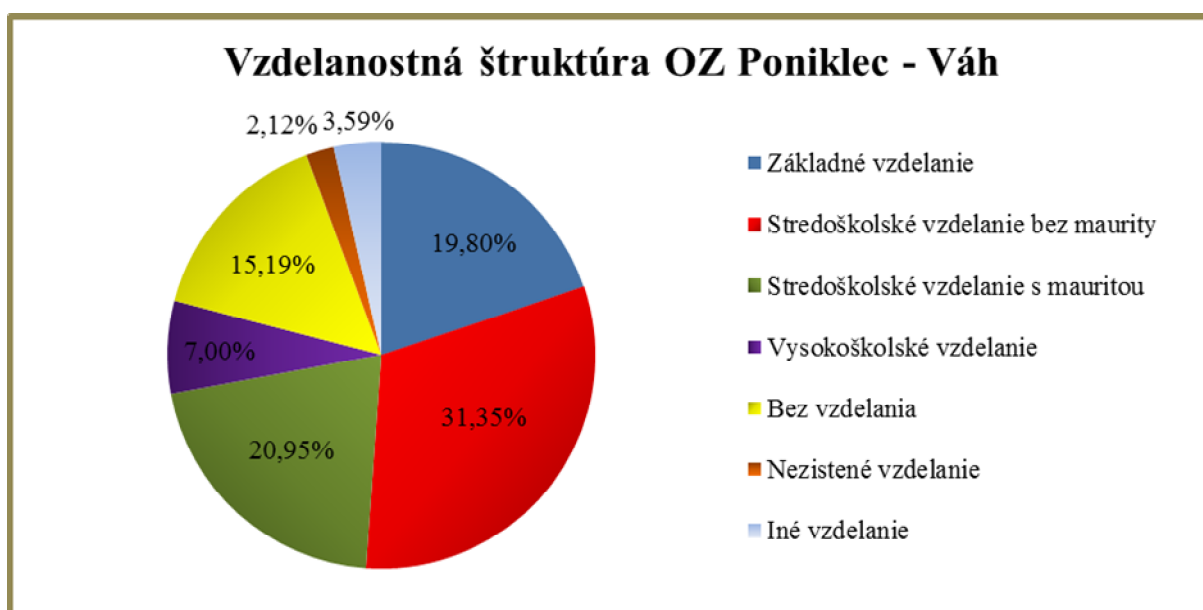


Zdroj: Štatistický úrad SR, SODB 2011

Vzdelanostná úroveň, vývojové trendy vo vzdelanosti

V rámci vzdelanostnej štruktúry zistenej pri SODB 2011 má 19,80% obyvateľov riešeného územia OZ Poniklec - Váh dosiahnuté iba základné vzdelanie, 31,35% stredoškolské vzdelanie bez maturity a 20,95% stredoškolské vzdelanie s maturitou. Percentuálny podiel vysokoškolsky vzdelaných obyvateľov je pod celoslovenským priemerom – 7,00% (graf 2.3.9).

Graf č.14 Vzdelanostná štruktúra obyvateľstva OZ Poniklec – Váh v roku 2011



Zdroj: Štatistický úrad SR, SODB 2011

Tabuľka č. 3h Vysokoškolské vzdelanie obyvateľstva OZ Poniklec – Váh v roku 2011

VYSOKOŠKOLSKÉ PODĽA ZAMERANIA:	Muži	Ženy	Spolu
prírodné vedy	9	16	25
technické vedy a náuky	134	74	208
poľnohospodársko-lesnícke a veterinárne vedy a náuky	56	34	90
zdravotníctvo	8	35	43
spoločenské vedy, náuky a služby	139	280	419
vedy a náuky o kultúre a umení	6	10	16
vojenské a bezpečnostné vedy a náuky	10	6	16
nezistený	25	23	48
Vysokoškolské spolu	387	478	865

Zdroj: Štatistický úrad SR, SODB 2011

Čo sa týka štruktúry vysokoškolského vzdelania podľa zamerania, viac ako 48% vysokoškolsky vzdelaných obyvateľov má ukončené univerzitné vzdelanie v oblasti spoločenských vied a v tejto kategórii dominuje hlavne ženské pohlavie. Potom nasleduje technické (24,04%) a poľnohospodárske vysokoškolské vzdelanie (10,40%). Tieto študijné odbory sú zaujímavé hlavne pre mužské pohlavie. Zdravotnicke vysokoškolské vzdelanie preferujú viac ženy ako muži.

Z pohľadu hodnotenia vzdelanostnej úrovne obyvateľstva riešených obcí, ako bolo vyššie spomínané, boli zobrazené do úvahy údaje zo Sčítania obyvateľov, domov a bytov z roku 2011. Keďže stav vzdelanostnej štruktúry obyvateľov bol v tomto roku na nízkej úrovni (dominantné základné, učňovské a stredné odborné vzdelanie bez maturity), je predpoklad v rámci existujúceho časového posunu (rok 2020), že nastane zlepšenie vo vzdelanostnej štruktúre obyvateľstva. I napriek odhadovanému vývojovému trendu bude potrebné vzhľadom na uvedené zistenia do tejto oblasti koncentrovať intervenciu v rámci cieľov a opatrení stratégie CLLD (vzdelanostná infraštruktúra) z dôvodu zabezpečenia kvalitného vzdelávacieho procesu inovatívnymi metódami.

Technická infraštruktúra

Rozvoj fungovania hospodárstva, ale i základných potrieb spoločnosti zabezpečuje technická infraštruktúra tvorená z viacerých prvkov:

Dopravná infraštruktúra.

Cestnú sieť na území v prevažnej miere tvoria cesty III. triedy a miestne komunikácie. Dopravná sieť je zabezpečená medzi obcami a okolím autobusovou dopravou. Od roku 2011 je v prevádzke rýchlostnej cesty R1 medzi Trnavou a Banskou Bystricou, ktorá zabezpečuje výbornú dopravnú dostupnosť na cesty medzinárodného významu zahrnuté v systéme TEN-T. Možnosť napojenia sa na komunikáciu je pri meste Nitra.

Cestná sieť v území, prezentovaná najmä miestnymi komunikáciami, je v nevyhovujúcom technickom stave a je nutné investovať do jej rekonštrukcie. Taktiež je potrebné zabezpečiť budovanie infraštruktúry pre nemotorových účastníkov cestnej premávky – bicyklisti, korčuliari a chodci, pričom takto vybudovaná infraštruktúra prispeje k rozvoju cestovného ruchu v regióne.

Verejná doprava je zabezpečovaná Arriva Trnava, a.s, ktorá prevádzkuje viacero liniek autobusových liniek miestneho významu.

Ďalej cez územie OZ prechádza železničná trať smer Leopoldov - Nitra so zastávkou v Kľačanoch. Obec Siladice je priamo napojená na vnútroštátnu železničnú sieť. V severnej časti katastra obce sa nachádza na regionálnej železničnej trati č.133 Galanta – Sereď – Leopoldov – Piešťany – Nové mesto nad Váhom železničná stanica Siladice s montážnou základňou TSS Bratislava a.s. – Montážna základňa Siladice.

Environmentálna infraštruktúra

V súčasnosti je OZ z časti zásobované pitnou vodou najväčším vodovodným systémom na území okresu a to skupinovým vodovodom Jelka. Pre zásobovanie obyvateľov obce Horné a Dolné Zelenice pitnou vodou slúži vrt a vežový vodojem Horné Zelenice na kóte 137,20 m n.m., z ktorého je voda pomocou prírodného potrubia dopravovaná do rozdeľovacej šachty, kde je osadené aj meranie spotreby vody pre každú obec samostatne. Obec Dvorníky (jej jadrová časť) má vybudovaný vodovod pitnej vody, zásobovaný z miestneho zdroja pitnej vody, ktorým je vítaná studňa. Ďalšia studňa zásobuje hospodársky dvor. Obec Horné Otrokovce je zabezpečená pitnou vodou prostredníctvom samostatnej studne, ktorou zásobuje

aj susediacu obec Tekold'any. Táto studňa je v správe TAVOS Piešťany. Vodovod je vybudovaný od roku 1970 o dĺžke 5,5 km.

Čo sa týka zásobovania územia OZ elektrickou energiou, tá je dostupná z rôznych rozvodní, ktoré sú lokalizované v Šulekove o inštalovanom výkone 2 x 40 MVA. V súčasnosti má zaťaženie 12 MVA, čo znamená, že v rozvodni je značná rezerva. V súčasnosti je elektrické vedenie miestnej siete realizované v prevažnej miere cez telekomunikačné vzdušné a káblové vedenie.

V mikroregióne je vybudovaná verejná telekomunikačná sieť, ktorej správcom je Slovak Telekom, a.s. Okrem toho je územie mikroregiónu pokryté signálom mobilných operátorov Orange Slovensko, a.s., Slovak Telekom, a.s., O2, a.s. a 4ka od konzorcia SWAN, a.s. a Slovenská pošta, a.s.

Sociálna infraštruktúra

Sociálnu infraštruktúru na území mikroregiónu reprezentujú maloobchodné zariadenia, školské, zdravotnícke, kultúrne, športové a zariadenia sociálnej starostlivosti. Ich počet a typ závisí najmä od veľkostnej kategórie sídla. V obciach s vyšším počtom obyvateľov sledujeme vyššiu sociálnu vybavenosť nielen z hľadiska počtu, ale aj druhu.

Vo všetkých obciach sú zariadenia základnej obchodnej vybavenosti. Maloobchodná sieť je zastúpená predajňami s potravinárskymi a zmiešanými výrobkami. Takmer v každej obci sa nachádza aj pohostinstvo či miestna krčma. Školské zariadenia sú tvorené materskými a základnými školami. Materské školy sa nachádzajú takmer každej obci združenia.

Sieť zdravotníckych zariadení je zastúpená zdravotníckou prevádzkou všeobecného lekára s ambulanciou 1x týždenne v obci Siladice. V rámci nedávno rekonštruovaného zdravotného strediska v obci Dvorníky sú ambulancie praktického lekára pre dospelých, detského lekára, stomatológa; je tu lekáreň, zriadená v roku 2004. V obci Horné Otrokovce je zriadené zdravotné stredisko v budove v majetku obce, ktoré bolo postavené v roku 1962. Nachádza sa tu jedna ambulancia všeobecného lekára pre dospelých a stomatologická ambulancia, ktorá je k dispozícii 3x týždenne. Možnosť využitia miestneho zdravotného strediska majú aj

obyvatelia okolitých obcí. Ostatní obyvatelia regiónu dochádzajú za zdravotnou starostlivosťou do mesta Hlohovec, Trnava, Sereď, Galanta. Zubná ambulancia sa nachádza v blízkom Šulekove.

Sociálne služby pre seniorov sú poskytované vo viacerých obciach pomocou opatrovateľských služieb. Zariadenia pre seniorov sa na území nenachádzajú.

Administratívnu a ostatnú vybavenosť tvoria najmä obecné úrady, ktoré sa nachádzajú v každej obci. Vo väčšine obcí je zriadené pracovisko Slovenskej pošty a v obci Horné Otrokovce je zriadená kancelária MAS – OZ Poniklec – Váh.

Rekreácia a cestovný ruch

Rozvoj cestovného ruchu je jednou z priorít rozvoja OZ Poniklec – Váh. Orientácia je najmä smerom k poznávaciemu cestovnému ruchu Považského Inovca a architektonických pamiatok na území združenia. Územie disponuje aj množstvom prírodných a kultúrnych predpokladov pre rozvoj krátkodobého vidieckeho cestovného ruchu. Územím vedú viaceré značené trasy, ktoré umožňujú spoznávať zaujímavosti, históriu ale i súčasnosť a krásu tohto územia. Vysokému záujmu turistov sa teší Holý vrch Považského Inovca, kde sa v okolí nachádza množstvo turistických chodníkov. Z prírodných predpokladov sú pre rozvoj cestovného ruchu vhodné aj vodné nádrže, ktoré v súčasnosti slúžia na chov rýb, ale po vhodných úpravách by mohli byť využívané na rekreačné účely. Územie môže pre rozvoj cestovného ruchu využiť aj svoju históriu, tradície alebo kultúrno-historické objekty, z ktorých najvýznamnejších patria:

- Vykopávka kostola sv. Petra nachádzajúca sa na cintoríne (Dvorníky)
- Mauzóleum – v súčasnosti sa využíva ako márnica (Dolné Zelenice)
- Kríž s korpusom na pilieri (Dolné Zelenice)
- kostoly
- pomníky
- kaštiele.

Realizačné predpoklady pre rozvoj cestovného ruchu zaostávajú za potenciálom, ktorý poskytujú lokalizačné predpoklady menované vyššie. Reštauračné zariadenia nie sú rozvinuté. V obciach sa nachádzajú pohostinstvá a menšie reštaurácie. Ubytovacie služby sú poskytované v menších rodinných penziónoch a na súkromí.

Kultúrne, historické a prírodné zdroje

Kultúrne zariadenia v prvom rade tvoria kultúrne domy nachádzajúce sa v každej obci. Kultúrne domy sú využívané na rozličné kultúrno-spoločenské podujatia, ktoré sa konajú najmä pri príležitosti osláv a výročí, resp. pre záujmovú činnosť obyvateľov obcí rôznych vekových kategórií.

Centrom viery sú na vidieku kostoly. Na území združenia sú rímsko-katolícke kostoly (Sasinkovo, Horné Zelenice, Siladice, Pastuchov, Kľačany, Bojničky) a tiež evanjelické kostoly (Horné Zelenice, Pastuchov). Najvýznamnejším partnerom miestnej samosprávy v oblasti kultúrno-spoločenského rozvoja sú mimovládne organizácie, ktoré disponujú bohatými skúsenosťami a odborným potenciálom v oblastiach veľmi dôležitých pre trvalo udržateľný rozvoj obce. Takmer v každej obci sú rôzne mimovládne združenia (Jazdecký areál Paradič, Jednota dôchodcov Slovenska, Kynologický Klub Dvorníky, obecné športové kluby...). V Kľačanoch sa nachádza motokrosová dráha, a tiež sa tu už 44 rokov uskutočňuje Klačianska desiatka – beh obcou. V Bojničkách funguje atletický klub, organizujú sa nočné Jánske ampliónové sprievody. V Bojničkách funguje folklórny súbor Bojničan, ktorý vznikol v roku 2004 v rámci Základnej organizácie Jednoty dôchodcov Slovenska v Bojničkách s cieľom udržať pri živote staré ľudové zvyky a tradície ľudí žijúcich na dedine. V obci Dvorníky obnovil činnosť súbor dychovej hudby Dvorničanka, ktorý nadväzuje na vychýrenú dychovku zo 60. rokov.

Ekonomické zdroje – oblasť podnikania

Prehľad podnikateľov z ORSR

Podnikanie na Slovensku je možné na základe živnostenského oprávnenia v zmysle živnostenského zákona ako SZČO alebo na základe obchodného zákona ako obchodná spoločnosť s rôznymi druhmi právnych foriem.

Obec	Počet aktívnych podnikateľov (ORSR)
Bojničky	15
Dvorníky	28

Dolné Otrokovce	3
Dolné Trhovište	9
Dolné Zelenice	4
Horné Otrokovce	10
Horné Zelenice	4
Kľačany	15
Merašice	2
Pastuchov	9
Sasinkovo	10
Siladice	22
Tekold'any	3
Tepličky	9
Vinohrady nad Váhom	29
SPOLU OZ Poniklec - Váh	172

Zdroj: www.orsr.sk, vlastné spracovanie

Podľa údajov z Obchodného registra Slovenskej republiky je na území OZ Poniklec – Váh 172 aktívnych podnikateľov. Väčšina z nich podniká v poľnohospodárstve a potravinárstve. Ďalej sú tu zastúpené subjekty sekundárneho sektora – stavebníctvo. V oblasti terciárneho sektora sú to maloobchodné služby, pneuservis, výroba nábytku, kvetinárstvo, kaderníctvo. Dostatočný počet podnikateľských subjektov lokalizovaných v regióne dáva predpoklady pre úspešnú implementáciu stratégie CLLD v časti určenej pre realizáciu aktivít súkromného sektora.

Najviac obyvateľstva v produktívnom veku migruje za prácou do okolitých miest:

Trnava – PSA Peugeot Citroën, Hansol Technics Europe s.r.o.

Nitra – Foxconn Slovakia, spol. s r.o., Giesecke & Devrient Slovakia, s.r.o.

Hlohovec - Bekaert Hlohovec, a.s., Saneca Pharmaceuticals a. s.

Leopoldov - ENVIRAL, a.s., MEROCO, a.s. ,

Sereď - Slovenské cukrovary s.r.o.;

Galanta - Samsung Electronics, Samsung Display Slovakia,

3.2 SWOT analýza

Východiskom pre formulovanie stratégie CLLD je SWOT analýza, ktorá predstavuje jednoduchú a pritom výstižnú a objektívnu charakteristiku silných a slabých stránok (vnútorná analýza) skúmanej oblasti a jej možných príležitostí a ohrození (vonkajšia analýza). Svojím obsahom poskytuje SWOT analýza poznatky o faktoroch, ktoré je možné využiť v prospech regiónu a naopak, ktorým je navrhovanej regionálnej stratégií potrebné čeliť resp. ich eliminovať.

Silné stránky zahŕňajú komparatívne a konkurenčné výhody pre rôzne typy rozvojových aktivít, slabé stránky sú ohrozujúce, limitujúce. Príležitosti ako možnosti a potenciál rozvoja spolu s ohrozeniami ako rizikami vonkajšieho prostredia, môžu mať pravdepodobné účinky na strategický rozvoj územia prostredníctvom stratégie CLLD.

Tabuľka č. 4: SWOT analýza

Silné stránky	Slabé stránky
Ľudské zdroje <ul style="list-style-type: none">– Nárast počtu obyvateľov – pozitívna migrácia– Rôzne občianske združenia a spolky– Významní rodáci– Homogénne obyvateľstvo na základe	Ľudské zdroje <ul style="list-style-type: none">– Nízky prirodzený prírastok v obciach– Nepriaznivá demografická štruktúra – starnúce obyvateľstvo– Nižšia vzdelanostná úroveň trvale žijúceho obyvateľstva (prevažné zastúpenie obyvateľov so základným

<p>národnostnej a religióznej štruktúry</p> <ul style="list-style-type: none"> – Dostatok kvalifikovanej pracovnej sily a ekonomicky aktívneho obyvateľstva – Priaznivé medziľudské vzťahy 	<p>vzdelaním a bez vzdelania)</p> <ul style="list-style-type: none"> – Problémy s uplatňovaním absolventov vysokých škôl s rizikových skupín na trhu práce – Vysoká nezamestnanosť – nedostatok pracovných príležitostí v regióne
<p>Kultúrno – historické zdroje</p> <ul style="list-style-type: none"> – Existencia kultúrno – historických pamiatok (kostoly, kaplnky, pomníky, kaštiele, mauzóleum) – Tradícia remeselnej výroby a vinohradníctva – Dostatočná sieť kultúrnych zariadení – Množstvo spoločných komunitných kultúrnych podujatí – Pretrvávanie tradícií (Siladická keramika) – Prírodný amfiteáter – Rôzne spoločenské organizácie a súbory (Bojničan) 	<ul style="list-style-type: none"> – Slabá propagácia kultúrnych a spoločenských podujatí – Nezáujem obyvateľov o veci spoločné, verejné – Nízka zapojenosť mladých ľudí do diania v regióne <p>Kultúrno – historické zdroje</p> <ul style="list-style-type: none"> – Zlý technický stav pamiatok – chátranie – Nevyhovujúce podmienky pre organizovanie kultúrnych podujatí – Nedostatok finančných zdrojov na obnovu pamiatok a organizovanie podujatí – Slabá podpora kultúry zo strany štátu a VÚC
<p>Občianska vybavenosť</p> <ul style="list-style-type: none"> – Dobrá dopravná dostupnosť miest (Nitra, Sereď, Trnava Hlohovec) – Vybudovaná technická infraštruktúra vo väčšine obcí (plynovod, vodovod, kanalizácia, elektrická sieť, separácia odpadu) – Vybudované verejné osvetlenie a verejný 	<p>Občianska vybavenosť</p> <ul style="list-style-type: none"> – Nevyhovujúci technický stav miestnych komunikácií, chodníkov a zastávok – Nepostačujúce dopravné spojenie verejnou dopravou s okolitými mestami

<p>rozhlas</p> <ul style="list-style-type: none"> - Sociálne a zdravotnícke zariadenia - Dostatočná sieť materských a základných škôl - Dostatok športovísk a ihrísk - Realizácia IBV v obciach - Dostatočná sieť maloobchodných a služieb základného charakteru v obciach - Čerpacie stanice PHM 	<ul style="list-style-type: none"> - Nedostatočné vybavenie školských a predškolských zariadení modernou vzdelávacou technikou - Nedostatok zdravotníckych zariadení, sociálnych zariadení pre starších občanov - Zlý technický stav obecných budov - Nedostatočný bytový fond - Nevyužitú voľnú obecnú budovu - Nerozvinutý terciárny sektor - Nevysporiadané vlastnícke vzťahy - Chýbajúce cyklotrasy
<p>Poľnohospodárstvo a ekonomika</p> <ul style="list-style-type: none"> - Výhodná geografická poloha - Priaznivé prírodné podmienky na rozvoj poľnohospodárstva - Udržiavanie vinohradníckej tradície - Výskyt hnedozeme - úrodná pôda - Dostatok kvalifikovanej pracovnej sily - Vysoký potenciál využitia poľnohospodárskych pôd. - Pracovné príležitosti v okolitých mestách (PSA PEUGEOT, SAMSUNG, Hansol) - Vysoký potenciál pre cestovný ruch 	<p>Poľnohospodárstvo a ekonomika</p> <ul style="list-style-type: none"> - Zanedbané vinohrady, ovocné sady – nízka produkcia - Slabo využívaný potenciál prírodných podmienok a jednotlivých PD (nevyužívané objekty) - Zastarané technologické vybavenie poľnohospodárskych podnikov - Nedostatočná protipovodňová ochrana - Nedostatok pracovných príležitostí v obciach - Nedostatok podnikateľských príležitostí v regióne - Absentujúci investičný kapitál - Nedostatočná úroveň poskytovaných
<p>Cestovný ruch</p> <ul style="list-style-type: none"> - Vhodné prírodné podmienky (priaznivé klimatické pomery, lesy) - Množstvo kultúrno – historických 	

<p>pamiatok (pamätníky, pomníky)</p> <ul style="list-style-type: none"> - Považský Inovec – množstvo turistických chodníkov - Rozvoj agroturizmu - Budovanie cyklotrás - Blízkosť kultúrneho centra nadregionálneho významu (Nitra) - Dostatok ubytovacích zariadení - Lesy –turistika, zber hřibov - Okolie rieky Váh, vodné plochy - rekreácia 	<p>služieb</p> <ul style="list-style-type: none"> - Slabá atraktivita územia pre podnikateľov
<p>Environmentálna oblasť</p> <ul style="list-style-type: none"> - Udržiavané a čisté životné prostredie - Dobrá kvalita ovzdušia, bez environmentálnych záťaží - Viacero ČOV - Triedený zber a zhodnocovanie odpadu - Dostatok zdrojov podzemnej vody 	<p>Cestovný ruch</p> <ul style="list-style-type: none"> - Nedostatočná propagácia regiónu prostredníctvom webu – neaktualizované informácie - Absencia stravovacích a ubytovacích zariadení vyššieho štandardu - Slabo rozvinutý agroturizmus - Slabo rozvinutá infraštruktúra pre rozvoj cestovného ruchu - Nedostatočne využitý prírodný, kultúrno – historický potenciál a tradície - Nedostatok doplnkových aktivít - Zlý stav kultúrno-spoločenských a športových zariadení - Nedostatočne využité chátrajúce historické budovy - Nedostatočne školené ľudské zdroje pre cestovný ruch - Environmentálna oblasť - Znečistenie povrchových vodných tokov - Niektoré obce nenapojené na ČOV a kanalizáciu - Existencia čiernych skládok - Znečistené verejné priestranstvá

	<p>v obciach</p> <ul style="list-style-type: none"> – Nedostatočná informovanosť obyvateľov o problémoch životného prostredia – blízkosť AE Jaslovské Bohunice
Príležitosti	Ohrozenia
<p>Ľudské zdroje</p> <ul style="list-style-type: none"> – Zvýšenie vzdelanostnej úrovne obyvateľov – Zvýšenie pracovných príležitostí – Rozvoj tradičných remesiel (Siladická keramika, výroba fujár, kováčstvo) – Využitie voľnej pracovnej sily na zveľaďovanie okolia – Využívanie rekvalifikačných kurzov – Zlepšenie podmienok pre mimoškolskú výchovu a činnosť – Aktivizácia záujmových združení <p>Kultúrno – historické zdroje</p> <ul style="list-style-type: none"> – Rekonštrukcia kultúrnych pamiatok – Propagácia kultúrnych pamiatok 	<p>Ľudské zdroje</p> <ul style="list-style-type: none"> – Zmena legislatívy – Zvyšovanie nezamestnanosti – Znižujúci sa prirodzený prírastok-starnúce obyvateľstvo – Odliv kvalifikovaných síl a mladých ľudí z regiónu – Zhoršovanie medziľudských vzťahov – Nárast kriminality a vandalizmu mladých – Prehlbovanie chudoby u niektorých skupín populácie <p>Kultúrno – historické zdroje</p> <ul style="list-style-type: none"> – Znižovanie počtu kultúrnych podujatí v dôsledku nedostatku finančných možností a nepriaznivého stavu

<ul style="list-style-type: none"> – Podpora prevádzkovania pamiatok – Zlepšenie koordinácie kultúrnych podujatí – Rozvoj cestovného ruchu – Posilnenie tradícií remeselnej výroby – produkcia vlastných výrobkov 	<p>infraštruktúry</p> <ul style="list-style-type: none"> – Zhoršenie technického stavu kultúrnych pamiatok (v dôsledku nedostatku financií na rekonštrukciu) – Zníženie počtu kultúrnych podujatí v dôsledku nezájmu obyvateľstva – Preferovanie konzumnej spoločnosti nad umeleckou a tvorivou spoločnosťou (hl. mládež)
<p>Občianska vybavenosť</p>	
<ul style="list-style-type: none"> – Dobudovanie a zlepšenie stavu technickej infraštruktúry – kanalizácia, ČOV – Rekonštrukcia a modernizácia miestnych komunikácií, chodníkov a zastávok – Rekonštrukcie nevyužitých a nehospodárnych obecných budov a objektov – Zlepšenie zdravotníckej infraštruktúry a sociálnych zariadení pre starších obyvateľov 	<p>Občianska vybavenosť</p> <ul style="list-style-type: none"> – Pretrvávajúci pokles finančných prostriedkov na školstvo, sociálnu sféru a zdravotníctvo – Znižovanie kvality života – Krachovanie jestvujúcich podnikov v regióne v dôsledku nízkych tržieb
<ul style="list-style-type: none"> – Výstavba voľno časových priestorov – športoviská, ihriská,, cvičiská atď. 	
<ul style="list-style-type: none"> – Zvýšenie ponuky terciárneho sektora – Budovanie nájomných bytov – Pomoc s bývaním pre mladé rodiny 	
<ul style="list-style-type: none"> – Možnosti využívania priestorov školských zariadení (spolky, športové družstvá, ...) 	<p>Poľnohospodárstvo a ekonomika</p> <ul style="list-style-type: none"> – Znižovanie dotácií do poľnohospodárstva – Nedostatočná legislatívna a finančná podpora pre malých a stredných podnikateľov – Nezáujem investorov o podnikanie v obciach
<ul style="list-style-type: none"> – Zlepšenie informovanosti obyvateľov 	<ul style="list-style-type: none"> – Zánik poľnohospodárskej výroby – Stagnácia tvorby pracovných príležitostí

<ul style="list-style-type: none"> – Zvýšenie záujmu obyvateľstva o verejné veci – Budovanie vysokorýchlostného internetového pripojenia 	<p>v obci a v regióne a následná migrácia obyvateľov</p>
<p>Poľnohospodárstvo a ekonomika</p> <ul style="list-style-type: none"> – Rozvoj ekologického poľnohospodárstva a podpora mladých farmárov – Vytvorenie priaznivejších podmienok na podnikanie – Podpora živnostníkov, remeselného podnikania a samo zamestnávania v regióne – Rozvoj a podpora malého a stredného podnikania – Využitie vedecko – výskumného potenciálu vysokých škôl a vedeckých inštitúcií v Trnavskom kraji – Využívanie podporných programov z EÚ 	<p>Cestovný ruch</p> <ul style="list-style-type: none"> – Nedostatok finančných zdrojov – Nedostatočný rozvoj územia a zánik tradícií – Nedostatočná propagácia územia – Nevyužitie potenciálu pre rozvoj CR – Neochota obyvateľstva o zlepšenie a rozvoj CR – Chýbajúce stravovacie zariadenia a služby
<p>Cestovný ruch</p> <ul style="list-style-type: none"> – Využívanie prírodných predpokladov pre rozvoj cestovného ruchu (Považský Inovec) – Možnosti čerpania prostriedkov z fondov EÚ na zlepšenie stavu CR (cyklotrasy, penzióny, ubytovanie na vidieku atď.) – Možnosti rozvoja ekoturizmu, 	<p>Environmentálna oblasť</p> <ul style="list-style-type: none"> – Zhoršovanie stavu životného prostredia – Potencionálne riziko pôdnej erózie v dôsledku poľnohospodárskej činnosti – Ohrozenia ekosystémov lužných lesov kvôli výstavbe vodného diela (Dvorníky) – AE Jaslovské Bohunice – potencionálne ohrozenie jadrovým odpadom – Znečisťovanie životného prostredia samotnými občanmi – Rozširovanie nelegálnych – čiernych skládok odpadu

<p>agroturizmu a vidieckeho turizmu</p> <ul style="list-style-type: none"> - Rozvoj cestovného ruchu pre rodiny s deťmi - Využitie historických udalostí na rozvoj cestovného ruchu - Rozšírenie služieb v cestovnom ruchu - Vyššia upravenosť obcí - Vytváranie pracovných príležitostí - Možnosti ubytovania na súkromí - Ubytovacie služby vyššieho štandardu - Wellness služby 	<ul style="list-style-type: none"> - Nezáujem občanov o zlepšovanie stavu ŽP - Ignorovanie separácie odpadu
<p>Environmentálna oblasť</p>	
<ul style="list-style-type: none"> - Uchovávanie a zvyšovanie biodiverzity krajiny - Revitalizácia vodných tokov, plôch - Odstránenie nelegálnych - čiernych skládok odpadu - Zvýšená ochrana životného prostredia - Zvyšovanie environmentálneho vedomia obyvateľov - Napojenie obcí na ČOV a dobudovanie kanalizačnej siete - Využívanie prostriedkov z EÚ na realizáciu environmentálnych projektov - Vysoký potenciál pre rozvoj a využívanie obnoviteľných prírodných 	

zdrojov	
---------	--

Zdroj: vlastné spracovanie

SWOT analýza monitoruje súčasný stav územia OZ Poniklec-Váh. Hodnotí silné a slabé stránky (negatíva a pozitíva územia) a príležitosti a možné ohrozenia v jeho budúcom rozvoji. Do jej prípravy a tvorby boli priamo aktívne zapojení samotní obyvatelia územia (rôzne vekové kategórie), podnikatelia, zástupcovia neziskových organizácií, ako aj zástupcovia miestnej samosprávy (poslanci, zamestnanci obecných úradov, starostovia).

Pri spracovaní SWOT analýzy sa v 15-tich obciach OZ Poniklec-Váh konali verejné stretnutia s obyvateľmi, na ktorých sa samotní obyvatelia priamo vyjadrovali k pozitívam, ďalej k negatívam, v tej ktorej danej obci; a zároveň k možným príležitostiam a ohrozeniam. Výsledkom týchto stretnutí boli individuálne SWOT analýzy obcí a sumárna SWOT analýza mikroregiónu.

Ako vyplýva z výsledkov uvedenej SWOT analýzy, možnými príležitosťami pri budovaní rozvoja územia v spoločenskom meradle sú aktivity zamerané na podporu činnosti spoločenských a kultúrnych organizácií, ktoré majú silnú pozíciu na území mikroregiónu a sú nositeľmi a šíriteľmi kultúrnych a historických hodnôt. Nutným sa tiež javí profesionalizovanie organizácie kultúrnych a spoločenských podujatí a zvýšenie ich propagácie.

Zároveň je potrebné zachovať uchovávať prírodné podmienky mikroregiónu. Z hľadiska možných príležitostí, sú výborným portfóliom pre využitie prírodného potenciálu pre rozvoj podnikateľských aktivít a aktivít cestovného ruchu. Ďalšími možnosťami ich adekvátneho zhodnotenia je ich využitie nielen v oblasti poľnohospodárskej výroby, ale i smerom k diverzifikácii tradičných činností v poľnohospodárstve. Ďalšími príležitosťami sú zlepšenie kvality životného prostredia a zlepšenie systému separácie odpadov vo vzťahu ku eliminácii lokálnych zdrojov znečistenia.

V materiálnej oblasti a v oblasti občianskych služieb poukazuje SWOT analýza na potrebu dobudovania technickej a verejnej infraštruktúry a rozšírenia kapacít verejných budov a objektov pre potreby voľno časových aktivít miestnych obyvateľov a spolkov.

Ekonomická oblasť v rámci príležitostí v sebe zahŕňa, nadväznosti na slabé stránky deklarujúce nedostatok pracovných príležitostí, podporu malých a stredných podnikateľov, zabezpečenie rozvoja cestovného ruchu, vidieckej turistiky, ubytovacích a reštauračných kapacít a rozvoj služieb v cestovnom ruchu.

Vychádzajúc z vyššie prezentovaných informácií, zapojenie verejnosti bolo riešené v priebehu celého procesu tvorby SWOT analýzy (či už pri tvorbe v rozsahu obecných SWOT analýz, alebo analýzy územia mikroregiónu). Proces samotného zostavenia obecných SWOT analýz na verejných stretnutiach obyvateľov bol doplnený o dotazníkový prieskum, v ktorom sa obyvatelia vyjadrovali ku indikátorom kvality života v oblastiach: práca, podmienky bývania, verejné a sociálne služby, voľný čas a zábava, rozvoj obce a medziľudské vzťahy. Obyvatelia mikroregiónu boli o organizovaní obecných stretnutí, ako aj o všetkých aktivitách informovaní prostredníctvom obecných tabúl, obecného rozhlasu a webovej stránky.

3.3 Identifikácia potrieb

Samotné stanovenie kľúčových problémov, ktoré je prioritne potrebné v území riešiť bolo uskutočnené na valnom zhromaždení členov verejno-súkromného partnerstva dňa 12.01.2015 v Horných Otrokovciach. Okrem ustanovujúcich procesov združenia bola hlavným bodom programu identifikácia kľúčových problémov na území OZ Ponikleč-Váh, ktorých elimináciou by bol dosiahnutý vyšší stupeň rozvoja územia.

V rámci problémovej analýzy v nadväznosti na výsledky komplexného auditu zdrojov, dotazníkového zisťovania a SWOT analýzy boli identifikované nasledovné kľúčové potreby:

- Málo pracovných príležitostí a nízke príjmy obyvateľstva;
- Slabý rozvoj podnikania a podpora investícií na vidieku;
- Slabá atraktivita a marketing územia;
- Zlý vzťah ľudí k životnému prostrediu;
- Rozvoj poľnohospodárstva – podpora mladých farmárov, obnova vinogradov;
- Rozvoj agroturizmu, využívanie potenciálu územia;
- Živelné pohromy;
- Chátrajúce pamiatky;

- Podpora vzdelávania – MŠ a ZŠ;
- Nepriaznivý demografický vývoj – udržanie mladých ľudí v regióne;
- Rozvoj cestovného ruchu, cykloturistika;
- Nedobudované ČOV a kanalizačná sieť;
- Zlý stav komunikácií, chodníkov a obecných objektov.

Na základe vyššie uvedených kľúčových problémových oblastí bolo stanovených nasledovných 5 prioritných oblastí na ktoré sa má zamerať rozvoj:

- 1) Tvorba nových pracovných príležitostí a zvýšenie príjmov obyvateľstva
- 2) Ochrana životného prostredia a budovanie verejnej infraštruktúry
- 3) Obnova kultúrnych a historických pamiatok, úprava verejných priestranstiev
- 4) Zvýšenie dostupnosti kvalitných sociálnych a vzdelávacích služieb
- 5) Podpora aktivít v oblasti cestovného ruchu a cykloturistiky

V roku 2015 v procese aktualizácie analýz integrovanej stratégie boli prehodnotené problémové oblasti a navrhnuté konečné strategické priority v nasledovnom znení:

- **Strategická priorita 1. Rozvoj poľnohospodárstva, podnikania a rast zamestnanosti**
- **Strategická priorita 2. Obnova obcí, budovanie infraštruktúry a životné prostredie**
- **Strategická priorita 3. Rozvoj partnerstva a spolupráce**

Pri príprave problémovej analýzy a identifikácií potrieb územia sa vychádzalo z auditu zdrojov a zo SWOT analýzy. V procese určenia kľúčových problémov bola v prvom rade použitá metóda brainstormingu, kedy boli zástupcami verejno-súkromného partnerstva a verejnosťou určené všetky problémy, ktoré je potrebné v území riešiť. Zatriedením problémov do skupín, ich spoločným prehodnotením a pomenovaním, boli stanovené skupiny problémov, ktoré boli následne vyselektované z pohľadu ich riešenia na úrovni celého územia mikroregiónu. Tie boli východiskom pre ich zaradenie do párovej matice problémov (metóda PAIRWISE RANKING MATRIX). Pomocou tejto metódy boli stanovené problémy navzájom porovnané a identifikované kľúčové problémy územia.

Pri zadenovaní strategických priorít sa vychádzalo z uvedených kľúčových problémov a identifikovaných potrieb územia. Hlavným cieľom bolo reflektovať na stanovené kľúčové problémy tými najvhodnejšími rozvojovými oblasťami, kde sa budú v plnej miere koncentrovať finančné prostriedky, personálne i materiálne zdroje. Stanovenie strategických priorít odráža potrebu dosiahnutia efektívneho, účinného a trvalo udržateľného rozvoja územia.

Identifikácia potrieb a analýza problémov územia verejno-súkromného partnerstva a stanovenie prioritných rozvojových oblastí bolo riešené na zasadnutí dňa 12.01.2015 v Horných Otrokovciach. Nakoľko analýza problémov vychádza zo SWOT analýzy, zapojenosť verejnosti bola zabezpečená v celom procese riešenia SWOT analýzy a pokračovala aj v riešení problémovej analýzy prostredníctvom členov verejno-súkromného partnerstva. Na príprave a spracovaní Identifikácie potrieb sa podieľal tím odborníkov, ktorí viedli všetky obecné zasadnutia a tiež zasadnutia na úrovni predstaviteľov OZ.

Na základe zmeny finančného plánu stratégie CLLD v súlade s podmienkami výzvy 21/PRV/2017 boli v rámci pracovných rokovaní a zasadnutí OZ za účasti širokej verejnosti vyšpecifikované kľúčové potreby a priority pre základnú alokáciu, ako aj pre dodatočnú výkonnostnú alokáciu:

- Málo pracovných príležitostí a nízke príjmy obyvateľstva
- Slabý rozvoj podnikania a podpora investícií na vidieku
- Nepriaznivý demografický vývoj – udržanie mladých ľudí v regióne
- Rozvoj poľnohospodárstva – podpora mladých farmárov, obnova vinogradov
- Zlý stav komunikácií, chodníkov, verejných priestranstiev a obecných objektov, autobusových zastávok
- Chátrajúce pamiatky
- Podpora vzdelávania – MŠ a ZŠ
- Rozvoj cestovného ruchu

Definované kľúčové priority a potreby odzrkadľujú výstupy SWOT analýzy a sú v súlade s intervenčnou logikou tvorby strategického dokumentu zaradenia potrieb do 3-och strategických priorít.

Hodnotiace kritériá B.1 Analytická časť (pozri kapitola 3. Analytický rámec):

- V rámci kapitoly 3.1 Analýza zdrojov územia sú podrobne popísané výhody a nevýhody z hľadiska polohy a lokalizácie územia verejno–súkromného partnerstva, ktoré sú popísané podľa tematických oblastí: geografickej charakteristiky, historického vývoja, doterajšieho rozvoja územia, zvláštností a špecifik daného územia, ako aj z pohľadu demografie, infraštruktúry či ekonomického zázemia.
- V rámci kapitoly 3.1 Analýza zdrojov územia sú podrobne popísané identifikované zvláštnosti a špecifiká daného územia, ktoré sú popísané podľa tematických oblastí: geografickej charakteristiky, historického vývoja, doterajšieho rozvoja územia, zvláštností a špecifik daného územia, ako aj z pohľadu demografie, infraštruktúry či ekonomického zázemia.
- SWOT analýza, ktorá je súčasťou kapitoly 3.2 Stratégie CLLD, sumarizuje výstupy z kapitoly 3.1 Analýza zdrojov územia.
- Kapitola 3.3 Identifikácia potrieb obsahuje odôvodnenú prioritizáciu v nadväznosti na SWOT analýzu Stratégie CLLD.

4 Strategický rámec

Strategický rámec (vizia, strategické ciele, strategické priority a špecifické ciele) sú definované a vypracované v nadväznosti na analytickú časť, SWOT analýzu, analýzu potrieb, pričom sa zohľadňujú ciele Programu rozvoja vidieka SR 2014 – 2020, ciele Integrovaného regionálneho programu 2014 – 2020 a stratégie EU 2020. V súlade s uvedeným je zameranie na inkluzívny, inteligentný a udržateľný rast v spojení s tvorbou pracovných miest, inováciami, výskumom a zlepšenými službami vo vidieku. V celom strategickom rámci sa uplatňuje regionálne špecifikum a prepojenosť na miestnu potrebu s dôrazom na doplnkovosť PRV a IROP.

4.1 Definovanie vízie a strategického cieľa

Pri stanovení vízie rozvoja územia je nutné prihliadať na ten fakt, že sa vzťahuje k dlhodobému horizontu 10 až 15 rokov. Je to najvýstižnejšia predstava o rozvoji územia MAS, o jeho smerovaní, predstave, budúcnosti. Vizia vyjadruje predpokladaný stav dotknutého územia v dlhodobom horizonte z hľadiska stupňa rozvoja, jeho charakteru a pilierov.

Vizia vyjadruje predstavu obyvateľov OZ Poniklec-Váh o budúcnosti života v území. Je úzko prepojená na vnímanie aspektov kvality života v oblastiach definovaných v SWOT analýze. Medzi najdôležitejšie aspekty rozvoja patria – tvorba pracovných miest, životné prostredie a služby v obci, cestovný ruch a pod.

Vizia OZ Poniklec-Váh bola predmetom rokovaní na členskej úrovni a zapájania verejnosti do procesu tvorby stratégie CLLD. Na viacerých stretnutiach boli navrhnuté hlavné piliere rozvoja územia, ktoré sa premietli aj do vízie združenia.

Vizia OZ Poniklec-Váh do roku 2030:

„Strategickou víziou OZ Poniklec-Váh je do roku 2030 využitím vnútorného potenciálu územia vytvoriť príťažlivú a zaujímavú lokalitu pre vidiecke bývanie, pre občanov a pre podnikateľov s komplexne vybudovanou infraštruktúrou, kvalitnými životnými podmienkami a zdravým životným prostredím.“

Zo SWOT analýzy územia a z analýzy potrieb a problémov vyplýva, že v území OZ Poniklec-Váh je potrebné riešiť prioritne:

- 1) Tvorba nových pracovných príležitostí a zvýšenie príjmov obyvateľstva
 - Málo pracovných príležitostí a nízke príjmy obyvateľstva
 - Slabý rozvoj podnikania a podpora investícií na vidieku
 - Nepriaznivý demografický vývoj – udržanie mladých ľudí v regióne
- 2) Ochrana životného prostredia a budovanie verejnej infraštruktúry
 - Zlý stav komunikácií, chodníkov, verejných priestranstiev a obecných objektov
 - Rozvoj cestovného ruchu
- 3) Obnova kultúrnych a historických pamiatok, úprava verejných priestranstiev
 - Chátrajúce pamiatky
 - Rozvoj cestovného ruchu
 - Nepriaznivý demografický vývoj – udržanie mladých ľudí v regióne
 - Zlý stav komunikácií, chodníkov, verejných priestranstiev a obecných objektov
- 4) Zvýšenie dostupnosti kvalitných sociálnych a vzdelávacích služieb
 - Podpora vzdelávania – MŠ a ZŠ
- 5) Podpora aktivít v oblasti cestovného ruchu a cykloturistiky
 - Rozvoj cestovného ruchu

Vyššie uvedená vízia sa začne naplňovať prostredníctvom dosiahnutia vytýčeného strategického cieľa a investovania do rozvojových priorít v strednodobom horizonte do roku 2023, ktoré vyplynuli z analýzy územia a hlavne z analýzy potrieb.

Logický rámec rozvoja územia bol zostavený interaktívne počas stretnutí zástupcov všetkých troch sektorov – verejného, súkromného a občianskeho z celého územia združenia.

Strategický cieľ OZ Poniklec-Váh do roku 2023:

„Do roku 2023 vytvoriť podmienky pre zvýšenie kvality života obyvateľov územia združenia, pre zvýšenie jeho konkurencieschopnosti, zviditeľnenie, zvýšenie atraktivity územia pre podnikateľov a ekonomickej výkonnosti s vyváženým rozvojom oblastí trvale udržateľného rozvoja.“

Strategický cieľ je konkretizáciou vízie a stanovil sa do roku 2023. Definícia strategického cieľa vyplynula z výberu rozvojových priorít, a očakávanej dlhodobej merateľnej kvalitatívnej zmeny v území, realisticky dosiahnuteľnej do roku 2023 za predpokladu investovania finančných vstupov zo stratégie CLLD, ako aj iných dotačných schém.

4.2 Stanovenie priorít, špecifických cieľov a opatrení

Výber strategických (rozvojových) priorít vyplynul z interaktívneho zostavenia SWOT analýzy (počas obecných a regionálnych stretnutí) a hlavne analýzy potrieb a problémov, realizovanej na stretnutí zástupcov všetkých troch sektorov územia OZ Poniklec-Váh.

Strategické (rozvojové) priority OZ Poniklec-Váh v stratégii CLLD:

- Strategická priorita 1. Rozvoj poľnohospodárstva, podnikania a rast zamestnanosti
 - Málo pracovných príležitostí a nízke príjmy obyvateľstva
 - Slabý rozvoj podnikania a podpora investícií na vidieku
 - Nepriaznivý demografický vývoj – udržanie mladých ľudí v regióne
- Strategická priorita 2. Obnova obcí, budovanie infraštruktúry a životné prostredie
 - Zlý stav komunikácií, chodníkov, verejných priestranstiev a obecných objektov
 - Rozvoj cestovného ruchu
 - Chátrajúce pamiatky
 - Nepriaznivý demografický vývoj – udržanie mladých ľudí v regióne
 - Podpora vzdelávania – MŠ a ZŠ
- Strategická priorita 3. Rozvoj partnerstva a spolupráce
 - Rozvoj cestovného ruchu, cykloturistika
 - Chátrajúce pamiatky
 - Nepriaznivý demografický vývoj – udržanie mladých ľudí v regióne

Priorita 1. Rozvoj poľnohospodárstva, podnikania a rast zamestnanosti

Špecifický cieľ 1: Využitie potenciálu podnikateľského prostredia a tvorba pracovných miest v OZ Poniklec-Váh v oblasti poľnohospodárstva, výroby, služieb a remesiel.

Priorita 2. Obnova obcí, budovanie infraštruktúry a životné prostredie

Špecifický cieľ 2: Zlepšenie kvality života obyvateľov a spokojnosti návštevníkov investičnými neziskovými projektami vo verejnom záujme.

Priorita 3. Rozvoj partnerstva a spolupráce

Špecifický cieľ 3: Rozvíjať partnerstvo a spoluprácu v území OZ Poniklec-Váh i mimo neho.

V rámci priorít ďalej zástupcovia územia definovali špecifické ciele - to jest želané krátkodobé merateľné kvalitatívne zmeny realisticky dosiahnuteľné v rámci jednotlivých rozvojových priorít so zreteľom na pridelené finančné vstupy prostredníctvom vybraných opatrení a nimi podporovaných aktivít (projektov).

V rámci uvedených cieľov je navrhnutá implementácia nasledovných opatrení:

Špecifický cieľ 1: Využitie potenciálu podnikateľského prostredia a tvorba pracovných miest v OZ Poniklec-Váh v oblasti poľnohospodárstva, výroby, služieb a remesiel.

- Opatrenia Programu rozvoja vidieka SR 2014 – 2020 pre základnú aj dodatočnú alokáciu
 - 6. Rozvoj poľnohospodárskych podnikov a podnikateľskej činnosti
 - podopatrenie 6.4 Podpora na investície do vytvárania a rozvoja nepoľnohospodárskych činností
- Opatrenia Integrovaného regionálneho operačného programu 2014 – 2020 pre základnú aj dodatočnú alokáciu
 - špecifický cieľ č. 5.1.1 Zvýšenie zamestnanosti na miestnej úrovni podporou podnikania a inovácií
 - Aktivita: zakladanie nových a podpora existujúcich mikro a malých podnikov, samostatne zárobkovo činných osôb, družstiev
 - A) obstaranie hmotného majetku pre účely tvorby pracovných miest,
 - B) nutné stavebnotechnické úpravy budov spojené s umiestnením obstarávacej technológie a/alebo s poskytovaním nových služieb
 - C) Podpora marketingových aktivít
 - D) podpora miestnych produkčno-spotrebiteľských reťazcov, sieťovanie na úrovni miestnej ekonomiky a výmena skúseností,

Špecifický cieľ 2: Zlepšenie kvality života obyvateľov a spokojnosti návštevníkov investičnými neziskovými projektami vo verejnom záujme.

- Opatrenia Programu rozvoja vidieka SR 2014 – 2020
 - 7. Základné služby a obnova dedín vo vidieckych oblastiach
 - podopatrenie 7.2 Podpora na investície do vytvárania, zlepšovania alebo rozširovania všetkých druhov infraštruktúr malých rozmerov vrátane investícií do energie z obnoviteľných zdrojov a úspor energie
 - podopatrenie 7.4 Podpora na investície do vytvárania, zlepšovania alebo rozširovania miestnych základných služieb pre vidiecke obyvateľstvo vrátane voľného času a kultúry a súvisiacej infraštruktúry
- Opatrenia Integrovaného regionálneho operačného programu 2014 - 2020
 - špecifický cieľ č. 5.1.2 Zlepšenie udržateľných vzťahov medzi vidieckymi rozvojovými centrami a ich zázemím vo verejných službách a o verejných infraštruktúrach
 - infraštruktúra vzdelávania (**len pre dodatočnú alokáciu**)
 - ✓ vybudovanie, modernizácia odborných učební, laboratórií, jazykových učební ZŠ
 - ✓ skvalitnenie a rozšírenie kapacít predškolských zariadení
 - dopravné prepojenie a dostupnosť sídiel (**len pre základnú alokáciu**)
 - ✓ výstavba, modernizácia, rekonštrukcia zastávok staníc, parkovísk, na linkách prepájajúcich obec s mestom;
 - ✓ budovanie prvkov a podpora opatrení na zvyšovanie bezpečnosti dopravy v mestách
 - ✓ nákup vozidiel pre účely zabezpečenia spoločnej dopravy osôb vrátane vozidiel prispôbených osobám s obmedzenou možnosťou pohybu a orientácie
 - ✓ zriaďovanie, obnova a výstavba cyklistických trás zabezpečujúcich dopravu osôb do a zo zamestnania alebo k verejným službám (napr. trasy vedúce k vlakovým, autobusovým, zastávkam a staniciam v obciach a mestách) vrátane investícií do doplnkovej cyklistickej infraštruktúry vrátane odpočívadiel, chránených parkovísk pre bicykle, nabíjajúcich staníc pre elektrobicykle a pod.

Špecifický cieľ 3: Rozvíjať partnerstvo a spoluprácu v území OZ Poniklec-Váh i mimo neho

- **Opatrenia Programu rozvoja vidieka SR 2014 – 2020 (pre základnú alokáciu)**
 - 19. Podpora na miestny rozvoj v rámci iniciatívy LEADER (MRVK – miestny rozvoj vedený komunitou)
 - podopatrenie 19.3 – Príprava a vykonávanie činností spolupráce miestnej akčnej skupiny
- **Opatrenia Integrovaného regionálneho operačného programu 2014 – 2020 (pre základnú alokáciu)**
 - špecifický cieľ č. 5.1.1 Zvýšenie zamestnanosti na miestnej úrovni podporou podnikania a inovácií
 - Aktivita: financovanie prevádzkových nákladov MAS spojených s riadením a uskutočňovanie stratégií CLLD
 - A) personálne a administratívne náklady MAS (prevádzkové, osobné, poistenie),
 - B) vzdelávanie zamestnancov a členov MAS (školenia, konferencie, semináre, workshopy a pod. okrem školení pre predkladateľov projektov), ktorí sa podieľajú na príprave a vykonávaní stratégie CLLD,
 - C) náklady na publicitu a sieťovanie: účasť zamestnancov a členov MAS na stretnutiach s inými MAS, vrátane zasadnutí národných a európskych sietí, ako aj poplatky za členstvo v regionálnych, národných alebo európskych sieťach MAS,
 - D) finančné náklady (napr. bankové poplatky),
 - E) náklady vynaložené na monitorovanie, hodnotenie a aktualizáciu stratégie CLLD (na úrovni MAS),

Špecifický cieľ č. 5.1.1 Zvýšenie zamestnanosti na miestnej úrovni podporou podnikania a inovácií, aktivita: financovanie prevádzkových nákladov MAS spojených s riadením uskutočňovania stratégií CLLD a zároveň podopatrenie 19.4 - Podpora na prevádzkové náklady na oživenie patria aj do dodatočnej výkonnostnej alokácie.

4.2.1 Príspevok špecifických cieľov stratégie CLLD k fokusovým oblastiam PRV a špecifickým cieľom IROP

Každá navrhovaná aktivita a opatrenie stratégie CLLD musí mať charakter synergetickej akcie a musí byť v súlade so strategickými dokumentami vyššej dôležitosti a väčšieho rozsahu. Pripravovaná stratégia CLLD je plne v súlade s cieľmi Európa 2020 a Dunajskou stratégiou v oblasti inteligentného, inkluzívneho a udržateľného rastu. Taktiež pôsobí doplnkovo a je plne v súlade s Programom hospodárskeho a sociálneho rozvoja Trnavského samosprávneho kraja, pričom celý dokument vychádza z Programov hospodárskeho a sociálneho rozvoja jednotlivých obcí územia.

Stratégia CLLD OZ Poniklec-Váh pomáha riešiť problémy identifikované v Programe rozvoja vidieka SR 2014 – 2020 a v Integrovanom regionálnom operačnom programe 2014 – 2020, pričom v rámci jednotlivých špecifických cieľov stratégie sa riešia špecifického cieľa IROP a fokusové oblasti PRV 2014 – 2020.

Špecifický cieľ 1: Využitie potenciálu podnikateľského prostredia a tvorba pracovných miest v OZ Poniklec-Váh v oblasti poľnohospodárstva, výroby, služieb a remesiel.

Fokusové oblasti PRV 2014 – 2020

- *2A Zlepšenie hospodárskeho výkonu všetkých poľnohospodárskych podnikov a uľahčenie reštrukturalizácie a modernizácie poľnohospodárskych podnikov, najmä na účely zvýšenia ich účasti na trhu, zamerania na trh a poľnohospodárskej diverzifikácie.*
- *2B Uľahčenie vstupu poľnohospodárov s primeranými zručnosťami do odvetvia poľnohospodárstva a najmä generačnej výmeny*
- *5C Uľahčenie dodávok a využívania obnoviteľných zdrojov energie, vedľajších produktov, odpadov, zvyškov a iných nepotravinových surovín na účely bioekonomiky*
- *6A Uľahčenie diverzifikácie, zakladania a rozvoja malých podnikov ako aj vytvárania pracovných miest*

Pre poľnohospodárske podniky v OZ Poniklec-Váh je charakteristická nízka pridaná hodnota a nízke príjmy na hektár poľnohospodárskej pôdy v porovnaní s ostatnými regiónmi

Slovenska, pričom potenciál úrodnosti pôdy je na vysokej úrovni. Štruktúra produkcie sa postupne mení, podiel živočíšnej výroby na celkovej poľnohospodárskej produkcii klesá a podiel rastlinnej výroby rastie. Výrazne padá produkcia mlieka, hovädzieho aj hydinového mäsa, pričom je potrebné stimulovať diverzifikáciu výroby s podmienkou zvýšenia zamestnanosti v živočíšnej výrobe a vybraných odvetviach rastlinnej výroby.

V rastlinnej výrobe dochádza k zmene štruktúry výroby, znižuje sa výmera plodín viac náročných na pracovnú silu, pričom podpora by mala byť smerovaná do ovocinárskej, zeleninárskej a vinohradníckej výroby, ktoré majú potenciál zvýšenia pridanej hodnoty a produkcie nových pracovných miest a zisku pre podnikateľa.

Vychádzajúc z vekovej štruktúry riadiacich pracovníkov poľnohospodárskych podnikov fyzických osôb, SHR a rodinných fariem v záujme udržania tohto typu hospodárenia vyplýva potreba podpory investícií mladých začínajúcich poľnohospodárov. Cieľom je uľahčiť prístup k zdrojom financovania a nadväzne podpora konkurencieschopnosti poľnohospodárskych podnikov. Podporené budú investície plánované v rámci podnikateľského plánu mladých poľnohospodárov. V nadväznosti na kvalitné poľnohospodárske produkty rastlinnej a živočíšnej výroby nadväzuje ich spracovanie v potravinárskom sektore a následnom odbyte v maloobchodnej sieti. Kvalita slovenských potravín je oproti zahraničným potravinám častokrát vyššia, pričom v poslednej dobe získava veľa domácich producentov potravinárskych výrobkov rôzne certifikáty kvality.

Všetky navrhované aktivity a opatrenia majú za cieľ vytvárať nové pracovné príležitosti pre nezamestnaných a osobitne pre mladých ľudí, čím sa podporí ekonomický rast, stabilizácia a posilnenie vidieckej ekonomiky a generovanie nových pracovných miest v OZ Poniklec-Váh.

Príspevok k prierezovým cieľom PRV 2014 - 2020

Inovácie - týkajú sa najmä vývoja trhových novinek (produktov) v oblasti potravín vrátane inovatívnych systémov zabezpečovania kvality (technológií a postupov). Inovácie sú základným princípom metódy LEADER a CLLD.

Životné prostredie – všetky aktivity musia byť šetrné voči životnému prostrediu a musia byť v súlade s cieľmi EURÓPA 2020 v environmentálnej oblasti.

Špecifické ciele IROP

- *špecifický cieľ č. 5.1.1 Zvýšenie zamestnanosti na miestnej úrovni podporou podnikania a inovácií*

Trvalo udržateľný rozvoj vidieckych oblastí je prepojený s riešením zamestnanosti na vidieku. Pre trend vidieckej zamestnanosti posledných rokov je typický pokles zamestnanosti v primárnom a sekundárnom sektore, naopak vývoj zamestnanosti v terciárnom sektore naznačuje dynamickejší nárast (výrazný rastový potenciál). V oblasti zamestnanosti a sociálnej súdržnosti sú problémovými oblasťami miera nezamestnanosti, dlhodobá nezamestnanosť, zamestnávanie osôb tesne pred dôchodkom a príslušníkov marginalizovaných rómskych komunít.

Pre OZ Poniklec-Váh je charakteristický nárast počtu podnikateľov (SZČO a s.r.o.), pričom sa jedná väčšinou o menšie podniky s menšou ekonomickou silou. OZ Poniklec-Váh má výrazný potenciál rozvoja služieb v oblasti vidieckeho cestovného ruchu spojený najmä s využívaním prírodného a historického bohatstva. Príležitosťou v tejto oblasti je zvyšovať podiel pracujúcich v poľnohospodárstve, v oblasti služieb a diverzifikácie ekonomických aktivít. Podpora z IROP v rámci stratégie CLLD k podpore špecifického cieľa 1 bude orientovaná na trh práce v OZ Poniklec-Váh s dopadom na rast udržateľných pracovných miest bez ohľadu na sektor, alebo odvetvie mimo podpory subjektov oprávnených v rámci podpory opatrení PRV SR 2014 – 2020.

Špecifický cieľ 2: Zlepšenie kvality života obyvateľov a spokojnosti návštevníkov investičnými neziskovými projektami vo verejnom záujme.

Fokusové oblasti PRV 2014 – 2020

- *5C Uľahčenie dodávok a využívania obnoviteľných zdrojov energie, vedľajších produktov, odpadov, zvyškov a iných nepotravinových surovín na účely bioekonomiky;*
- *6B Podpora miestneho rozvoja vo vidieckych oblastiach;*
- *6C Rozšírenie prístupnosti, využívania a kvality informačných a komunikačných technológií (IKT) vo vidieckych oblastiach*

Samotné investície zlepšujúce kvalitu života obyvateľov OZ Poniklec-Váh (infraštruktúra, miestne služby) budú mať vplyv na miestny ekonomický rozvoj v podobe vytvorenia podmienok pre podnikateľov a budú mať vplyv na zabránenie odlivu obyvateľov z vidieka. Optimálne a efektívne využívanie kultúrno-historického a prírodného potenciálu vrátane využívania obnoviteľných zdrojov energie, urýchli naštartovanie miestneho ekonomického rozvoja založeného na efektívnom využívaní endogénnych zdrojov (inkluzívny rast).

Z dôvodu, že OZ Poniklec-Váh má vysoký potenciál v oblasti rozvoja cestovného ruchu je potrebné smerovať investície do budovania turistickej infraštruktúry. Využitie kapacít ubytovacích zariadení v OZ Poniklec-Váh je v priebehu roka veľmi kolísavé vzhľadom na výrazný vplyv sezónnosti. Prísun turistov do územia mikroregiónu bude mať za následok zvýšenie príjmov obyvateľstva, diverzifikáciu ponúkaných služieb a v konečnom dôsledku zlepšenie ekonomického postavenia samotných obcí.

Príspevok k prierezovým cieľom PRV 2014 - 2020

Inovácie - týkajú sa najmä nových kvalitnejších verejných služieb vo vidieckych sídlach. Inovácie sú základným princípom metódy LEADER a CLLD.

Životné prostredie – všetky aktivity musia byť šetrné voči životnému prostrediu a musia byť v súlade s cieľmi EURÓPA 2020 v environmentálnej oblasti.

Špecifické ciele IROP

- *špecifický cieľ č. 5.1.2 Zlepšenie udržateľných vzťahov medzi vidieckymi rozvojovými centrami a ich zázemím vo verejných službách a vo verejných infraštruktúrach.*

Medzi mestom a vidiekom existujú demografické, sociálne a hospodárske väzby, ako aj prepojenia v oblasti infraštruktúry. Jedná sa o prepojenia v oblasti prepravy tovarov, dochádzky do zamestnania, v oblasti vzdelávacích, zdravotníckych a iných služieb. V podmienkach OZ Poniklec-Váh ide o väzby medzi mestami Hlohovec, Sereď a okolitými členskými obcami, medzi väčšími obcami (vidieckymi rozvojovými centrami) a ich okolím. Riešená podpora v tejto oblasti má prioritne riešiť podporu verejnej infraštruktúry a verejných služieb.

Špecifický cieľ 3: Rozvíjať partnerstvo a spoluprácu v území OZ Poniklec-Váh i mimo neho

Fokusové oblasti PRV 2014 – 2020

- *1A Podpora inovácie, spolupráce a rozvoja vedomostnej základne vo vidieckych oblastiach*
- *2A Zlepšenie hospodárskeho výkonu všetkých poľnohospodárskych podnikov a uľahčenie reštrukturalizácie a modernizácie poľnohospodárskych podnikov, najmä na účely zvýšenia ich účasti na trhu, zamerania na trh a poľnohospodárskej diverzifikácie.*
- *2B Uľahčenie vstupu poľnohospodárov s primeranými zručnosťami do odvetvia poľnohospodárstva a najmä generačnej výmeny*
- *2C Zlepšenie hospodárskeho výkonu lesného hospodárstva*
- *3A Zvýšenie konkurencieschopnosti prvovýrobcov prostredníctvom ich lepšej integrácie do poľnohospodársko-potravinového reťazca pomocou systémov kvality, pridávania hodnoty poľnohospodárskym produktom, propagácie na miestnych trhoch a v krátkych dodávateľských reťazcoch, skupín a organizácií výrobcov a medziodvetvových organizácií*
- *5C Uľahčenie dodávok a využívania obnoviteľných zdrojov energie, vedľajších produktov, odpadov, zvyškov a iných nepotravinových surovín na účely bioekonomiky*
- *6A Uľahčenie diverzifikácie, zakladania a rozvoja malých podnikov ako aj vytvárania pracovných miest*
- *6B Podpora miestneho rozvoja vo vidieckych oblastiach;*
- *6C Rozšírenie prístupnosti, využívania a kvality informačných a komunikačných technológií (IKT) vo vidieckych oblastiach*

V stratégií CLLD si OZ Poniklec-Váh naplánovalo širokú škálu podporovaných opatrení a aktivít, ktoré prinášajú inovatívny prístup k rozvoju vidieckej oblasti. Výsledkom činnosti MAS bude skvalitnenie života miestnych obyvateľov, zabezpečenie dostatočného počtu pracovných miest priamo v obciach a budovanie miestnej identity a komunity, ktorá vzájomnou spoluprácou aktivizuje miestnych obyvateľov na základe inkluzívneho, inteligentného a udržateľného rastu. Špecifický cieľ a opatrenie 3.1 v rámci stratégie CLLD OZ Poniklec-Váh je prierezové.

Taktiež sa v tomto špecifickom ciele č. 3 plánujú podporovať projekty spolupráce (národnej, nadnárodnej) a chod miestnej akčnej skupiny (prevádzka a demonštračné, informačné aktivity) ktoré pomôžu zlepšiť implementáciu stratégie CLLD. Stratégia CLLD je multifundová a zahŕňa finančné prostriedky z EPFRV a EFRR. Podpore stanovených cieľov a naplňovaní príslušných fokusových oblastí prispeje aj realizácia projektov spolupráce v období 2014 – 2020 a budovanie zručností a animácie MAS, ktoré budú financované zo zdrojov EPFRV.

Príspevok k prierezovým cieľom PRV 2014 - 2020

Inovácie - týkajú sa najmä vývoja trhových novínok (produktov) v oblasti cestovného ruchu vrátane inovatívnych marketingových a informačných aktivít. Inovácie sú základným princípom metódy LEADER a CLLD.

Životné prostredie – všetky aktivity musia byť šetrné voči životnému prostrediu a musia byť v súlade s cieľmi EURÓPA 2020 v environmentálnej oblasti.

Špecifické ciele IROP

- *špecifický cieľ č. 5.1.1 Zvýšenie zamestnanosti na miestnej úrovni podporou podnikania a inovácií*

Trvalo udržateľný rozvoj vidieckych oblastí je prepojený s riešením zamestnanosti na vidieku. Pre trend vidieckej zamestnanosti posledných rokov je typický pokles zamestnanosti v primárnom a sekundárnom sektore, naopak vývoj zamestnanosti v terciárnom sektore naznačuje dynamickejší nárast (výrazný rastový potenciál). V oblasti zamestnanosti a sociálnej súdržnosti sú problémovými oblasťami miera nezamestnanosti, dlhodobá nezamestnanosť, zamestnávanie osôb tesne pred dôchodkom a príslušníkov marginalizovaných rómskych komunit.

Pre OZ Poniklec-Váh je charakteristický nárast počtu podnikateľov (SZČO a s.r.o.), pričom sa jedná väčšinou o menšie podniky s menšou ekonomickou silou. OZ Poniklec-Váh má výrazný potenciál rozvoja služieb v oblasti vidieckeho cestovného ruchu spojený najmä s využívaním prírodného a historického bohatstva. Príležitosťou v tejto oblasti je zvyšovať podiel

pracujúcich v poľnohospodárstve, v oblasti služieb a diverzifikácie ekonomických aktivít. Podpora z IROP v rámci stratégie CLLD k podpore špecifického cieľa 3 bude orientovaná na činnosť miestnej akčnej skupiny z pohľadu jej prevádzkových nákladov.

4.3 Súhrn strategického rámca

Tabuľka č. 5: Súhrnný prehľad strategického rámca

Vízia		
„Strategickou víziou OZ Poniklec-Váh je do roku 2030 využitím vnútorného potenciálu územia vytvoriť príťažlivú a zaujímavú lokalitu pre vidiecke bývanie, pre občanov a pre podnikateľov s komplexne vybudovanou infraštruktúrou, kvalitnými životnými podmienkami a zdravým životným prostredím.“		
Strategický cieľ		
„Do roku 2023 vytvoriť podmienky pre zvýšenie kvality života obyvateľov územia združenia, pre zvýšenie jeho konkurencieschopnosti, zviditeľnenie, zvýšenie atraktivity územia pre podnikateľov a ekonomickej výkonnosti s vyváženým rozvojom oblastí trvale udržateľného rozvoja.“		
Priorita 1:		
Rozvoj poľnohospodárstva, podnikania a rast zamestnanosti		
Špecifický cieľ 1:		
Využitie potenciálu podnikateľského prostredia a tvorba pracovných miest v OZ Poniklec-Váh v oblasti poľnohospodárstva, výroby, služieb a remesiel		
Opatrenia PRV:	Opatrenia IROP:	Iné opatrenia:
<ul style="list-style-type: none"> • 6. Rozvoj poľnohospodárskych podnikov a podnikateľskej činnosti <ul style="list-style-type: none"> ○ 6.4 Podpora investícií do vytvárania a rozvoja nepoľnohospodárskych činností 	<ul style="list-style-type: none"> • špecifický cieľ č. 5.1.1 Zvýšenie zamestnanosti na miestnej úrovni podporou podnikania a inovácií <p>Aktivita: zakladanie nových a podpora existujúcich mikro</p>	

	<p>a malých podnikov, samostatne zárobkovo činných osôb, družstiev</p> <p>A) obstaranie hmotného majetku pre účely tvorby pracovných miest,</p> <p>B) nutné stavebnotechnické úpravy budov spojené s umiestnením obstarávacej technológie a/alebo s poskytovaním nových služieb</p> <p>C) Podpora marketingových aktivít</p> <p>D) podpora miestnych produkčno-spotrebiteľských reťazcov, sieťovanie na úrovni miestnej ekonomiky a výmena skúseností</p>	
<p>Priorita 2:</p> <p>Obnova obcí, budovanie infraštruktúry a životné prostredie</p>		
<p>Špecifický cieľ 2:</p> <p>Zlepšenie kvality života obyvateľov a spokojnosti návštevníkov investičnými neziskovými projektami vo verejnom záujme.</p>		
<p>Opatrenia PRV:</p> <ul style="list-style-type: none"> • 7. Základné služby a obnova dedín vo vidieckych oblastiach <ul style="list-style-type: none"> ○ podopatrenie 7.2 Podpora na investície do vytvárania, zlepšovania alebo rozširovania všetkých druhov infraštruktúr malých rozmerov vrátane investícií do energie z obnoviteľných zdrojov a úspor energie ○ podopatrenie 7.4 Podpora na investície do vytvárania, zlepšovania alebo rozširovania miestnych 	<p>Opatrenia IROP:</p> <ul style="list-style-type: none"> • špecifický cieľ č. 5.1.2 Zlepšenie udržateľných vzťahov medzi vidieckymi rozvojovými centrami a ich zázemím vo verejných službách a o verejných infraštruktúrach <p>Aktivita: rozvoj základnej infraštruktúry v oblastiach</p> <ul style="list-style-type: none"> ➤ infraštruktúra vzdelávania <ul style="list-style-type: none"> ✓ vybudovanie, modernizácia odborných učební, 	<p>Iné opatrenia:</p>

<p>základných služieb pre vidiecke obyvateľstvo vrátane voľného času a kultúry a súvisiacej infraštruktúry</p>	<p>laboratórií, jazykových učební ZŠ</p> <ul style="list-style-type: none"> ✓ skvalitnenie a rozšírenie kapacít predškolských zariadení <p>➤ dopravné prepojenie a dostupnosť sídiel</p> <ul style="list-style-type: none"> ✓ výstavba, modernizácia, rekonštrukcia zastávok staníc, parkovísk, na linkách prepájajúcich obec s mestom; ✓ budovanie prvkov a podpora opatrení na zvyšovanie bezpečnosti dopravy v mestách ✓ nákup vozidiel pre účely zabezpečenia spoločnej dopravy osôb vrátane vozidiel prispôbených osobám s obmedzenou možnosťou pohybu a orientácie ✓ zriaďovanie, obnova a výstavba cyklistických trás zabezpečujúcich dopravu osôb do a zo zamestnania alebo k verejným službám (napr. trasy vedúce k vlakovým, autobusovým, zastávkam a staniciam v obciach a mestách) vrátane 	
--	--	--

	<p>investícií do doplňkovej cyklistickej infraštruktúry vrátane odpočívadiel, chránených parkovísk pre bicykle, nabíjacích staníc pre elektrobicykle a pod.</p>	
<p>Priorita 3:</p> <p>Rozvoj partnerstva a spolupráce</p>		
<p>Špecifický cieľ</p> <p>Rozvíjať partnerstvo a spoluprácu v území OZ Poniklec-Váh i mimo neho</p>		
<p>Opatrenia PRV:</p> <ul style="list-style-type: none"> • 19. Podpora na miestny rozvoj v rámci iniciatívy LEADER (MRVK – miestny rozvoj vedený komunitou) <ul style="list-style-type: none"> ○ podopatrenie 19.3 – Príprava a vykonávanie činností spolupráce miestnej akčnej skupiny ○ podopatrenie 19.4 - Podpora na prevádzkové náklady a oživenie 	<p>Opatrenia IROP:</p> <ul style="list-style-type: none"> • špecifický cieľ č. 5.1.1 Zvýšenie zamestnanosti na miestnej úrovni podporou podnikania a inovácií <p>Aktivita: financovanie prevádzkových nákladov MAS spojených s riadením a uskutočňovaním stratégií CLLD</p> <p>A) personálne a administratívne náklady MAS (prevádzkové, osobné, poistenie), B) vzdelávanie zamestnancov a členov MAS (školenia, konferencie, semináre, workshopy a pod. okrem školení pre predkladateľov projektov), ktorí sa podieľajú na príprave a vykonávaní stratégie CLLD, C) náklady na publicitu a</p>	<p>Iné opatrenia:</p>

	<p>sieťovanie: účasť zamestnancov a členov MAS na stretnutiach s inými MAS, vrátane zasadnutí národných a európskych sietí, ako aj poplatky za členstvo v regionálnych, národných alebo európskych sieťach MAS,</p> <p>D) finančné náklady (napr. bankové poplatky),</p> <p>E) náklady vynaložené na monitorovanie, hodnotenie a aktualizáciu stratégie CLLD (na úrovni MAS),</p>	
--	---	--

4.4 Integrované znaky stratégie CLLD

Stratégia CLLD OZ Poniklec-Váh predstavuje jeden zo základných strategických dokumentov pre rozvoj územia združenia v rokoch 2014 – 2023. Základným znakom integrácie stratégie je jej samotná tvorba a vznik, pretože stratégia ako taká integruje viacero aktivít pre riešenie konkrétnych problémov územia a snaží sa multiplikovať efekt rozvoja územia združenia. Ďalším nemenej dôležitým integračným znakom je proces tvorby stratégie CLLD, do ktorej boli zapojené všetky zložky komunitného života v obciach a v mikroregióne (obce, občania, podnikatelia, neziskové organizácie a pod.). Všetky názory a podnety boli brané do úvahy a spoločnými silami vznikla stratégia CLLD OZ Poniklec-Váh.

Vyššie spomenutá integrácia vychádza a je v súlade s nariadením (EÚ) č. 1303/2013, ktoré definuje stratégiu CLLD ako stratégiu integrovaných znakov a „viacsektorových oblastných stratégií miestneho rozvoja“. Stratégia CLLD OZ Poniklec-Váh je multifundová a viacsektorová. V rámci jej implementácie sa realizujú projekty verejného aj súkromného sektora, pričom väčšina z projektových zámerov má integrovaný charakter.

Stratégia CLLD OZ Poniklec-Váh sa zameriava na také ciele a činnosti, ktoré majú najväčšiu šancu spôsobiť pozitívne zmeny v území a podporiť tie oblasti rozvoja územia, kde existuje potenciál pre udržateľný rozvoj mikroregiónu s cieľom využiť potenciál miestnych zdrojov v súlade so stratégiou Európa 2020 – inkluzívny, inteligentný a udržateľný rast.

Integrácia v rámci stratégie CLLD OZ Poniklec-Váh je tiež zameraná na

- riešenie špecifických cieľov a strategických priorít prostredníctvom viacerých projektov implementovaných v časovej súvzťažnosti rokov 2016 – 2023 za účelom maximalizácie ich dopadov.
- Integrovať silné stránky územia a využiť ich maximálny potenciál.
- Spolupracovať a vymieňať si skúsenosti so slovenskými MAS, ako aj s MAS zo zahraničia a spoločným „benchmarkingom“ zlepšovať činnosť MAS
- pokračovať v integrácii vnútorných zložiek OZ Poniklec-Váh (obyvatelia, podnikatelia, samosprávy a pod.) a spoločnými silami realizovať ciele stratégie CLLD, aktivizovať miestnych obyvateľov.

Integrovaný prístup prináša nové možnosti efektívnejšieho investovania finančných prostriedkov v rozvoji obcí a regiónu, nakoľko niektoré investície spolu logicky súvisia a prinášajú multiplikačný efekt., ktorí mobilizuje a znásobuje využité verejné a súkromné zdroje v území a prispieva k prehĺbeniu spolupráce v rámci OZ Poniklec-Váh (verejný, súkromný, občiansky a neziskový sektor).

Medzi základné spoločné znaky integrovaných nástrojov v období 2014 – 2020 patrí vzájomná synergia a doplnkovosť stratégií rôzneho rozsahu a územnej pôsobnosti. Stratégia Európa 2020, Dunajská stratégia, Program rozvoja vidieka SR 2014 – 2020, Integrovaný regionálny operačný program 2014 – 2020, Program hospodárskeho a sociálneho rozvoja Trnavského samosprávneho kraja a Programy hospodárskeho a sociálneho rozvoja obcí OZ Poniklec-Váh.

Demarkačné línie medzi podnikateľmi v rámci stratégie CLLD OZ Poniklec-Váh vo všeobecnosti platí, že podpora z EPFRV je smerovaná do poľnohospodárskych podnikov, spracovateľských podnikov, potravinárskych podnikov, obhospodarovateľov lesa a malé a stredné podniky s podielom tržieb z poľnohospodárstva viac ako 30 %. Z EFRR sú v rámci podpory podnikateľských projektov oprávnené subjekty, ktoré nie sú oprávnené z EPFRV a inovatívne podnikajú vo vidieckej oblasti. V prípade investícií pre verejný sektor je cieľom združenia zvýšiť kvalitu života obyvateľov OZ Poniklec-Váh, pričom podpora z EFRR bude zameraná na zlepšenie udržateľných vzťahov medzi vidieckymi rozvojovými centrami a ich zázemím (mesto – vidiek) – integrované investície smerovať do mesta Hlohovec a jeho okolia a dosiahnuť difúzny efekt investície.

Integrácia aktivít sa odzrkadlila aj vo zvýšenej podpore projektov súkromného sektora, ktoré majú možnosti generácie dodatočných finančných príjmov a inkluzívneho rozvoja OZ Poniklec-Váh. Podpora súkromných investícií bude v pomere viac ako 50 % z celkového rozpočtu na operácie v rámci stratégie CLLD.

Integrácia podnikateľských projektov bude sledovať multiplikačný efekt v oblasti pestovania špeciálnej rastlinnej výroby a konzumácie týchto produktov v miestnych reštauráciách a zariadeniach cestovného ruchu. Taktiež produkty zo živočíšnej výroby sa budú môcť spracovávať v nových podporených zariadeniach pre výrobu mäsových produktov a týmto spôsobom multiplikovať a integrovať rozvoj a tvorbu pracovných miest.

4.5 Inovatívne znaky stratégie CLLD

Zmena oproti doterajšej praxi v riešení rozvoja vidieka a zároveň aj inovatívnosť v riešení problémov územia OZ Poniklec-Váh spočíva v samotnej existencii partnerstva a ochoty všetkých zúčastnených podieľať sa na implementácii stratégie CLLD. Tento prístup na základe metódy LEADER ako aj prítomnosť viacerých partnerov z rôznych sektorov je zárukou, že rozhodovanie o budúcnosti územia bude mať integrovaný charakter a že spojí možnosti všetkých obcí s úsilím zabezpečiť finančne strategické rozhodnutia z viacerých zdrojov – vlastných financií i vonkajších zdrojov.

Ďalšou inováciou v prístupe k rozvoju je identifikácia príležitosti pre príjmy a pracovné miesta založené hlavne na domácich zdrojoch v rôznych oblastiach. V území sa nachádza viacero zaujímavostí, ktoré majú potenciál vysokej návštevnosti. Aj okolitá príroda potvrdzuje správnosť tejto stratégie, vrátane tradície v pestovaní viniča, fungujúcich poľovných revírov, historických pamiatok a parkov. Blízkosť miest Hlohovec, Nitra, Trnava a Sereď tiež otvára možnosť rozvoja prímestskej rekreácie. Príťažlivý vzhľad a mierny reliéf krajiny predpokladá rozvoj cykloturistiky. Tieto iniciatívy predpokladajú obnovu obcí – pre domácich aj hostí, a to inovatívnym spôsobom tak, aby sa zvýraznili tradície a históriu obcí a poskytli inovatívne urbanistické riešenia a nové služby, za ich súčasného skvalitnenia a dobudovania nevyhnutnej infraštruktúry.

Inovatívne podnikateľské zámery prinesú do územia OZ Poniklec-Váh nové pracovné miesta, nové zdroje príjmov pre podnikateľov, ako aj pre samosprávy (miestne dane) a dobre vzdelaní, kvalifikovaní mladí ľudia nebudú odchádzať do veľkých miest či zahraničia a ostanú vo svojej rodnej obci, kde sa budú podieľať na spoločnom rozvoji obce a mikroregiónu, budú spoločne budovať komunitu, ktorá bude naplňať svoje stanovené ciele.

Inovácia v rámci implementácie stratégie CLLD spočíva aj v spolupráci s expertami v oblasti rozvoja vidieka, ktorí svojimi skúsenosťami pomáhajú združeniu zavádzať inovatívne prvky v rozvoji vidieka do praxe.

Podpora inovatívnych projektov vo vidieckej oblasti prispieva aj k skvalitneniu životného prostredia a úspore energie, pričom nové technológie prinášajú na trh nové kvalitnejšie výrobky (napr. kvalitnejšie pekárenské výrobky, mäsiarske výrobky, služby v cestovnom ruchu a pod.) S touto výzvou a cieľom združenia podporovať inovatívne podnikanie na vidieku by sme radi uspeli v možnosti získať finančné prostriedky zo zdrojov EÚ.

V spolupráci s partnermi zo zahraničia, akademickou obcou ako aj rôznymi partnermi v rámci územia pôsobnosti MAS by OZ Poniklec-Váh malo záujem realizovať rôzne inovatívne projekty, ktoré by slúžili ako pilotné projekty, ktoré by mohli byť predmetom výmeny skúseností s ostatnými MAS na Slovensku, čoho dôsledkom by bolo zvýšenie kvality a zavádzanie inovácií do manažérskych postupov združenia.

Vyššie uvedené inovácie – riadenie rozvoja územia na základe spolupráce a partnerstva rôznych sektorov (verejného, súkromného a občianskeho), využitie domácich zdrojov pre rozvoj vidieckeho cestovného ruchu a netradičný prístup k obnove obcí založený na tradíciách, inovatívnom urbanizme a dobudovaní nevyhnutnej infraštruktúry s dôrazom na podmienky pre trávenie voľného času pre domácich i návštevníkov, je možné dosiahnuť prostredníctvom vyššie uvedených priorít a špecifických cieľov, čo prispeje k celkovému zatraktívneniu územia, k tvorbe nových zdrojov príjmov a pracovných miest.

Vyššie spomenuté inovačné znaky stratégie CLLD budú prispievať k riešeniu miestnych problémov a zároveň budú naplňať ciele stratégie CLLD prostredníctvom aktívneho manažmentu OZ v procese implementácie, maximalizácie efektov z podpory a zapojením

širokej skupiny obyvateľstva do procesu implementácie cez financovanie operácií CLLD, projekty spolupráce resp. samotnú činnosť združenia.

Hodnotiaca otázka B.2 Strategický rámec (pozri kapitola 4. Strategický rámec):

- Všetky strategické a špecifické ciele sú odôvodnené v rámci SWOT analýzy a sú k nim priradené potreby, ktoré budú danými cieľmi napĺňané

Stratégia CLLD obsahuje inovatívne znaky vo vzťahu k riešeniu miestnych problémov a ich príspevok k naplneniu cieľov stratégie CLLD, resp. opatrení, cieľových skupín, fungovaniu a riadeniu partnerstva a MAS a je opísaný spôsob implementácie týchto inovačných znakov/prístupov aj konkrétne.

5 Implementačný rámec

5.1 Popis riadiaceho a implementačného procesu

5.1.1 Riadiaci proces - organizačná štruktúra MAS

Z hľadiska právnej subjektivity má OZ Poniklec-Váh právnu formu občianskeho združenia v zmysle zákona SR č. 83/1990 Zb. O združovaní občanov v znení neskorších predpisov. OZ má sídlo na Obecnom úrade v Horných Otrokovciach č. 146, 920 62 Horné Otrokovce a bolo zaregistrované dňa 6.2.2015 Ministerstvom vnútra Slovenskej republiky, číslo spisu VVS/1-900/90-454 36.

Členská základňa Občianskeho združenia Poniklec-Váh predstavuje partnerstvo verejnej správy, podnikateľských a nepodnikateľských subjektov a občanov pôsobiacich, alebo sídliacich na danom území s cieľom aktívne sa podieľať na rozvoji OZ prípravou, realizovaním, riadením, aktualizovaním, monitorovaním a hodnotením stratégie rozvoja územia. OZ je zoskupenie predstaviteľov verejných a súkromných miestnych spoločensko-hospodárskych záujmov, v ktorých na úrovni rozhodovania nemajú ani orgány verejnej moci, ani žiadna záujmová skupina viac ako 49 % hlasovacích práv. Na splnenie danej podmienky boli zadefinované nasledovné záujmové skupiny: Záujmová skupina verejného sektora ZSVS, Záujmová skupina podnikateľského sektora ZSPS a záujmová skupina občianskeho sektora ZSOS). Členstvo v jednej záujmovej skupine je nezlučiteľné s členstvom v inej záujmovej skupine. Príslušnosť členov združenia k záujmovej skupine je uvedená v personálnej matici združenia a v interných vykonávacích predpisoch združenia. Pomerné teritoriálne zastúpenie členov OZ je zabezpečené tak, že minimálne 1 člen má trvalé bydlisko, sídlo, resp. prevádzku v jednej z 15 obcí, ktorá spadá do územia pôsobnosti partnerstva. Okrem uvedených kritérií partnerstvo spĺňa aj podmienky rodového a sociálneho zastúpenia. Konkrétny zoznam členov verejno-súkromného partnerstva (MAS) je uvedený v Prílohe č. 4 Zoznam členov MAS podľa sektorov (vrátane obcí) a v personálnej matici.

Úloha a zodpovednosť jednotlivých subjektov a organizačných zložiek verejno-súkromného partnerstva (MAS) pri realizácii stratégie CLLD.

Organizačné zložky boli vytvorené tak, aby ich činnosťou v konečnom dôsledku zabezpečili naplnenie strategického cieľa verejno-súkromného partnerstva, ktorým je *„Do roku 2023 vytvoriť podmienky pre zvýšenie kvality života obyvateľov územia združenia, pre zvýšenie jeho konkurencieschopnosti, zviditeľnenie, zvýšenie atraktivity územia pre podnikateľov a ekonomickej výkonnosti s vyváženým rozvojom oblastí trvale udržateľného rozvoja“*.

Činnosti, realizáciou ktorých sa uvedený cieľ napĺňa sú súčasťou Stanov OZ, článok 2 Ciele, pričom najdôležitejšou činnosťou je: spolupracovať na príprave a implementácii Stratégie integrovaného rozvoja OZ Poniklec-Váh (stratégie CLLD), jej monitorovaní, hodnotení, aktualizácii a realizácii.

Organizačná štruktúra občianskeho združenia bola vytvorená tak, aby jej jednotlivé orgány plnili funkciu koordinačnú, iniciačnú, výkonnú a kontrolnú .

Valné zhromaždenie - Úlohy orgánu sú k dispozícii v Prílohe č. 9. Personálne zabezpečenie je súčasťou prílohy č. 8. V čase odovzdávania ŽoSS MAS vo výzve 21/PRV/2017 v priebehu júna 2017 je tvorená členská základňa 15-timi zástupcami ZSVS (Záujmovej skupiny verejného sektora), 6-timi zástupcami ZSPS (Záujmovej skupiny súkromného sektora) a 16-timi zástupcami ZSOS (Záujmovej skupiny občianskeho sektora), čo predstavuje celkovo 37 členov OZ.

Výkonný výbor – Výkonný výbor je najvyšší výkonný a rozhodovací orgán v období medzi valnými zhromaždeniami. Úlohy orgánu sú k dispozícii v Prílohe č.9. V čase odovzdávania ŽoSS MAS vo výzve 21/PRV/2017 v priebehu júna 2017 je tvorený výkonný orgán 4 zástupcami ZSVS (Záujmovej skupiny verejného sektora), 1 zástupcom ZSPS (Záujmovej skupiny súkromného sektora) a 4-mi zástupcami ZSOS (Záujmovej skupiny občianskeho sektora), čo predstavuje celkovo 9 členov výkonného orgánu OZ.

Na základe uvedeného boli do výkonného výboru valným zhromaždením zvolení nasledovní zástupcovia:

- **Mgr. Eva Kukučková, starostka obce Horné Otrokovce**
- Mgr. Ľuboš Gubáň, starosta obce Dvorníky
- Ing. Jaroslav Mrváň, starosta obce Dolné Trhovište
- Ing. Eva Hanusová – starostka obce Vinohrady nad Váhom

- Miroslav Jurčo - P&J colours Dolné Otrokovce, majiteľ a konateľ firmy
- Pavol Škoda - TJ Bojničky, zamestnanec štátnej správy (ZVJS Leopoldov)
- Adam Tutura - TUMIDA, o.z., predavač
- Mgr. Terézia Jelušová – OZ Rodičovské združenie pri ZŠ
- Juraj Bučko, predseda hasičského zboru Dvorníky

Združenie má taktiež zvolených **2 podpredsedov** – jedného za súkromný sektor a jedného za verejný sektor, pričom podpredseda vykonáva úlohy a kompetencie štatutárneho orgánu v špecifických prípadoch, ktoré sú definované v stanovách združenia.

Kancelária združenia – je zriadená výkonným výborom a jej hlavnou činnosťou je zabezpečenie spravovania verejných prostriedkov, ako aj manažovanie činnosti a realizácia úloh združenia. Na čele kancelárie rady združenia je manažér menovaný výkonným výborom. Kancelária združenia pracuje na základe pracovného a organizačného poriadku schváleného výkonným orgánom. Organizačný poriadok je súčasťou príloh stratégie CLLD (Príloha č. 9). Uvedené úlohy pre kanceláriu rady združenia a jej zamestnancov sú zároveň popísané v Stanovách OZ (Príloha č. 9). OZ nemá k dátumu podania ŽoSS MAS vybraného manažéra združenia v internom pracovnom pomere. Personálna matica definuje minimálne kvalifikačné predpoklady na manažéra MAS, a to: ukončené stredoškolské vzdelanie s maturitou alebo ukončené vysokoškolské vzdelanie I. alebo II. stupňa a zároveň minimálne 2 roky praxe na zodpovedajúcej manažérskej pozícii (riadiaca a/alebo rozhodovacia a/alebo kontrolná funkcia) alebo 2 roky praxe v oblasti projektového manažmentu vo vidieckom alebo regionálnom rozvoji alebo fondov EÚ. Zároveň sa združenie zaväzuje vybrať manažéra MAS najneskôr do podania ŽoNFP na podopatrenie 19.4 Chod MAS a/alebo ŠC 5.1.1 IROP – Financovanie prevádzkových nákladov MAS spojených s riadením uskutočňovaním stratégie CLLD.

Administratívu a realizáciu úloh združenia zabezpečujú:

- a) **manažér združenia**, ktorý je riadený predsedom a výkonným výborom a jeho hlavnou úlohou a zodpovednosťou je:
 - vykonáva administratívnu kontrolu prijatých žiadostí o nenávratný finančný príspevok od konečných prijímateľov – predkladateľov projektu,

- registruje žiadosti o nenávratný finančný príspevok,
- poskytuje informácie konečným prijímateľom – predkladateľom projektu,
- zabezpečuje zber informácií pre monitoring a hodnotenie a ďalšie administratívne činnosti OZ.

b) **administratívny pracovník**, riadený je manažérom združenia a je zodpovedný za:

- zabezpečenie každodennej prevádzky a administratívnej činnosti združenia,
- vedenie evidencie a predpísanej archivácie,
- prípravu podkladových materiálov na zasadnutia jednotlivých orgánov združenia,
- vykonávanie činnosti v súlade s ďalšími internými predpismi združenia.

c) **účtovník**, riadený je manažérom združenia a je zodpovedný za:

- zabezpečenie účtovnej evidencie a hospodárenie s finančnými prostriedkami a majetkom združenia,
- nesie zodpovednosť za správnosť účtovnej evidencie.

Občianske združenie zatiaľ nemá personálne obsadenú funkciu manažéra združenia. Všetky pracovné pozície pracovníkov združenia (administratívny pracovník a účtovník) budú personálne obsadené ihneď po získaní štatútu MAS na základe výberového konania. Pri personálnom obsadzovaní je braná do úvahy podmienka profesionality, ale tiež sa zohľadňuje obmedzenie, že zamestnanec môže byť iba členom valného zhromaždenia združenia.

Všetky uvedené úlohy a zodpovednosti, ktoré sa vzťahujú na pracovníkov združenia a zabezpečenie funkčnosti kancelárie združenia sú súčasťou Stanov OZ.

Výberová komisia – Úlohy orgánu sú k dispozícii v Prílohe č. 9., úlohy a zodpovednosti sú v súlade so Systémom riadenia CLLD v platnom znení

Monitorovací výbor – Úlohy orgánu sú k dispozícii v Prílohe č. 9. , úlohy a zodpovednosti sú v súlade so Systémom riadenia CLLD v platnom znení

Revízná komisia – Úlohy orgánu sú k dispozícii v Prílohe č. 9. , úlohy a zodpovednosti sú v súlade so Systémom riadenia CLLD v platnom znení

Spôsob propagácie činnosti verejno-súkromného partnerstva

Činnosť verejno-súkromného partnerstva bola v priebehu vypracovania integrovanej stratégie propagovaná prostredníctvom internetovej stránky OZ Poniklec-Váh a tiež na komunitných stretnutiach s občanmi počas formovania stratégie. O aktivitách vykonávaných v tomto období boli tiež obyvatelia mikroregiónu informovaní prostredníctvom vývesiek na verejných tabuliach obcí a prostredníctvom obecného rozhlasu.

Spôsob konzultácie s konečnými prijímateľmi – predkladateľmi projektov (poradenstvo a externá pomoc).

Konzultácie s konečnými prijímateľmi – predkladateľmi projektov budú realizované v kancelárii združenia a z pozície združenia budú vykonávané manažérom združenia. Konzultácie budú vykonávané vo vzťahu ku predkladaniu ŽoNFP (projektov) a ich súladu s Integrovanou stratégiou rozvoja územia, ako aj ku procesu výberu projektov, ich predkladaniu PPA a komunikácie s ňou, ako aj v procese ich realizácie, monitoringu a kontroly. Tieto procesy budú prebiehať v súlade s Programom rozvoja vidieka.

Povinné prílohy:

- *Príloha č. 7 Organizačná štruktúra MAS*
- *Príloha č. 8 Personálna matica MAS*
- *Príloha č. 9 Štatúty, interné smernice, stanovy MAS*

5.1.2 Implementačný proces

Implementačný proces predstavuje proces výberu, hodnotenia a schvaľovania žiadostí zahrňujúci vyhlásenie výzvy, príjem projektov, hodnotenie a výber a kontrolu na úrovni MAS, PPA resp. RO pre IROP a následné schválenie žiadosti. Tieto implementačné procesy majú svoje identické znaky ako aj svoje špecifiká a odlišnosti. Taktiež sa MAS ako konečný prijímateľ môže uchádzať o iné zdroje z národných podporných schém, ako aj z cezhraničných projektov spolupráce.

Implementačné procesy určené pre implementáciu stratégie CLLD sú podrobne opísané v nasledovných dokumentoch, vždy v aktuálne platnom znení:

- Systém riadenia CLLD (LEADER a komunitný rozvoj) pre programové obdobie 2014 – 2020
- Systém riadenia PRV SR 2014 – 2020
- Systém riadenia EŠIF a IROP

Implementácia stratégie CLLD a činnosť MAS sa v programovom období 2014 – 2020 bude riadiť týmito dokumentami. V nasledovných podkapitolách budú popísané základné činnosti prevzaté z týchto dokumentov a regionálne špecifiká, ktoré odzrkadľujú skúsenosti s implementáciou stratégie CLLD.

V rámci implementácie stratégie CLLD je potrebné rešpektovať § 46 zákona o príspevku z EŠIF (Zákon 292/2014 Z. z.), ktorý charakterizuje pravidlá posudzovania konfliktu záujmov v rámci celého procesu (prípravy výzvy, rozhodovania v konaní, príprave a realizácii projektu, alebo projektového zámeru). **Konflikt záujmov v rámci podpory z EŠIF prísne zakázaný.**

Kancelária MAS vypracuje v rámci stratégie CLLD indikatívny harmonogram vyhlasovania výziev, ktorý bude pravidelne aktualizovaný v zmysle ročného plánu o činnosti a bude uvádzať predbežnú finančnú alokáciu na výzvu. Predbežný harmonogram vyhlásenia prvých a následných výziev je uvádzaný aj v rámci kapitoly 5.2 Akčný plán pre základnú alokáciu. Indikatívny harmonogram výziev musí rešpektovať podmienky jeho včasného zverejnenia a schvaľovania v zmysle Systému riadenia CLLD v kapitole 9. Žiadosť o NFP (časť PRV 2014 – 2020) a v kapitole 11 (CLLD v rámci IROP 2014 – 2020).

ŽoNFP z PRV 2014 – 2020

Žiadateľ podáva ŽoNFP príslušnej MAS na základe vyhlásenej výzvy na predkladanie ŽoNFP, ktorú MAS vyhlási zverejnením v ITMS 2014+ spôsobom uvedeným v Systéme riadenia CLLD v aktuálne platnom znení. MAS sa môže v určitých prípadoch v závislosti od charakteru projektov, ktorých sa bude výzva týkať, rozhodnúť či výber projektov zabezpečí prostredníctvom dvoch výberových kôl (výzva na predkladanie projektových zámerov a následne výzva na predkladanie ŽoNFP). V prípade neuplatnenia dvojkoľového systému, uskutoční MAS výber projektov prostredníctvom jedného kola (výzva na predkladanie

ŽoNFP. V prípade dvojkolového výberu sú hodnotiace a výberové kritériá platné aj pre hodnotenie projektových zámerov a tiež ŽoNFP.

Formálne náležitosti výzvy, ako aj spôsoby jej vyhlásenia sú uvedené v kapitole 9.1 Výzva na predkladanie žiadosti o NFP – Systému riadenia CLLD v platnom znení. Prílohou výzvy sú formulár ŽoNFP, príručka pre žiadateľa, schéma štátnej pomoci a/alebo schéma pomoci de minimis (ak je relevantná), zoznam merateľných ukazovateľov a informácia pre žiadateľov o nenávratný finančný príspevok resp. o príspevok v zmysle čl. 105 a násl. nariadenia Európskeho parlamentu a Rady (EÚ, Euratom) č. 966/2012 o rozpočtových pravidlách, ktoré sa vzťahujú na všeobecný rozpočet Únie.

OZ definovalo výberové a hodnotiace (bodovacie) pre výber projektov v súlade so Systémom riadenia CLLD pri zachovaní podmienok efektívnosti a maximalizácie efektov z verejnej podpory v nadväznosti na ciele Stratégie CLLD. Hodnotiace a výberové kritériá tvoria samostatný dokument, ktorý je neoddeliteľnou súčasťou Stratégie CLLD a ktorý podrobne popisuje aj tzv. rozlišovacie kritériá pre výber projektov. Hodnotiace a výberové kritériá boli schválené Riadiacim orgánom pre PRV (Gestorom CLLD).

Zmena výzvy, jej prípadné zrušenie je akceptovateľné vždy iba v súlade s kapitolou 9.4 Zmena a zrušenie výzvy – Systému riadenia CLLD v platnom znení.

Procesné úkony, ktoré musí OZ vykonať v rámci Konania o žiadosti o NFP z PRV SR 2014 – 2020, sú popísané v kapitole 9.5 Systému riadenia CLLD v platnom znení.

ŽoNFP je základným dokumentom, ktorým žiadateľ na základe vyhlásenej výzvy na predkladanie ŽoNFP žiada MAS o spolufinancovanie projektu z finančných prostriedkov určených pre danú MAS a danú výzvu. Konanie o ŽoNFP sa začína dňom jej doručenia na adresu príslušnej MAS spôsobom určeným vo výzve a v súlade s podmienkami stanovenými v kapitole 9.5 Systému riadenia CLLD v platnom znení.

MAS zabezpečí príjem ŽoNFP odo dňa vyhlásenia výzvy do dňa jej uzavretia, resp. v lehote prijímania ŽoNFP, uvedenej vo výzve. V zmysle § 19 zákona o príspevku z EŠIF musí byť ŽoNFP doručená riadne, včas a v určenej forme v zmysle kapitoly 9.5.2 Systému riadenia CLLD v platnom znení. Po doručení písomnej formy ŽoNFP vrátane príloh na adresu sídla MAS sa ŽoNFP zaeviduje podľa štandardných postupov do došlej pošty a zároveň bude žiadateľovi vystavené Potvrdenie o prijatí ŽoNFP.

Po vykonaní týchto úkonov nasleduje overenie podmienok poskytnutia príspevku a kontrola oprávnenosti výdavkov v zmysle podkapitoly 9.5.3 a 9.5.4 Systému riadenia CLLD v platnom znení. Všetky závery z administratívneho overenia MAS sú zaznamenávané v kontrolnom zázname.

MAS vykoná kontrolu oprávnenosti výdavkov ŽoNFP v súlade so stratégiou CLLD, ako aj predmetnou výzvou, pričom oprávnené sú len výdavky v rámci územnej pôsobnosti MAS. Charakter výdavkov môže byť – bežný alebo kapitálový. Informovanie konečných prijímateľov a vecné hľadisko oprávnenosti výdavkov, ako aj iné dôležité informácie sú uvedené v podkapitole 9.5.4 Systému riadenia CLLD v platnom znení.

MAS si v súlade so stratégiou CLLD v rámci vecne príslušnej výzvy stanoví minimálnu a maximálnu výšku oprávnených výdavkov pre jednotlivé opatrenia/podopatrenia a operácie, ktoré sú v súlade s Programom rozvoja vidieka SR 2014 – 2020 a Systémom riadenia CLLD, podkapitola 9.5.4.

Po vykonaní všetkých predchádzajúcich kontrol zabezpečí MAS kontrolu obstarávania tovarov, služieb, stavebných prác a súvisiacich postupov a následne odborné hodnotenie ŽoNFP odbornými hodnotiteľmi. Proces odborného hodnotenia žiadosti o NFP prebieha v zmysle kapitoly 9.5.5, 9.5.6 Systému riadenia CLLD v platnom znení a následne výberovou komisiou v zmysle úloh výberovej komisie uvedených v kapitole 9.6 Výber Žiadosti o NFP. V závislosti od zvoleného procesu (jednokolový, dvojkolový výber) sa uplatňujú stanovené a definované postupy.

Odborní hodnotitelia sú povinní pred účasťou na odbornom hodnotení podpísať Čestné vyhlásenie o nestrannosti, zachovaní dôvernosti informácií a vylúčení konfliktu záujmov. Všetky výsledky je MAS povinná po overení písomne zaznamenávať, pričom sa odborné hodnotenie vykonáva v priestoroch určených MAS a poskytnuté dokumenty je zakázané odnášať mimo priestory MAS. Po ukončení procesu výberu ŽoNFP výberová komisia vypracuje v rámci každého kola hodnotenia záverečnú správu z výzvy (ŽoNFP), v ktorej navrhne PPA pre jednotlivé ŽoNFP vydanie konkrétneho rozhodnutia podľa zákona o príspevku z EŠIF (rozhodnutie o schválení/neschválení ŽoNFP, rozhodnutie o zastavení konania) v zmysle platného Systému riadenia CLLD.

Pôdohospodárska platobná agentúra zabezpečí príjem posúdených ŽoNFP, vrátane záverečnej správy z výzvy ŽoNFP z MAS v zmysle kapitoly 9.7 Systému riadenia CLLD v platnom znení. Administratívne overenie postupov MAS zo strany PPA a kontrola vecnej správnosti žiadosti o NFP pracovníkmi PPA a zároveň kontrola odborného hodnotenia žiadosti o NFP zo strany PPA, proces vydania rozhodnutia a vypracovania zmluvy o poskytnutí NFP a prípadné spôsoby ukončenia zmluvného vzťahu sa riadia kapitolami platného Systému riadenia CLLD - 9.7 Príjem žiadosti o NFP na PPA, 9.8 Zmluva o poskytnutí NFP a 9.9 Ukončenie zmluvy o poskytnutí NFP.

Monitorovanie a hodnotenie stratégie CLLD prebieha v spolupráci viacerých organizácií. MAS je povinná poskytnúť informácie riadiacim orgánom, NSRV, určeným hodnotiteľom, alebo iným subjektom povereným výkonom týchto funkcií. MAS je okrem toho povinná vykonávať vlastné hodnotenie a monitorovanie, ktoré vykonáva kancelária MAS v spolupráci s monitorovacím výborom. Dôležitým prvkom hodnotenia a monitorovania je proces sebahodnotenia MAS. Všetky monitorovacie a hodnotiace procesy sa budú v OZ riadiť platnými pravidlami, internými vykonávacími predpismi, ako aj všeobecné záväznými právnymi predpismi. Proces hodnotenia a monitorovania je podrobnejšie popísaný v kapitole 10 Systému riadenia CLLD v platnom znení.

OZ sa v rámci implementácie časti stratégie CLLD financovanej zo zdrojov PRV SR 2014 – 2020 rozhodlo uprednostňovať využívanie jednokolového výberového systému s ohraničeným dátumom na predkladanie ŽoNFP (uzavretá forma), avšak v prípade relevantnosti sa nevylučuje použitie aj dvojkolovej formy. V rámci konania o ŽoNFP platia stanovené termíny a časové horizonty v zmysle Systému riadenia CLLD v aktuálne platnom znení.

ŽoNFP z IROP 2014 – 2020

RO pre IROP vyhlasuje osobitne výzvu na:

- a) Chod MAS (financovanie prevádzky bez animácií)
- b) Realizáciu stratégie MAS (v rozsahu spadajúceho do IROP)

Na konanie o ŽoNFP v predmetných výzvach a pre následný proces uzatvárania zmlúv o poskytnutí NFP sa vzťahujú podmienky definované v Systéme riadenia EŠIF.

MAS po uzavretí zmluvy o poskytnutí NFP s RO pre IROP zameranej na realizáciu stratégie MAS vyhlasuje výzvy na výber realizátorov svojej stratégie („ReS“), teda na predkladanie žiadostí ReS o príspevok (ďalej len „ŽoPr“) V zmysle kapitoly 11 Systému riadenia CLLD v platnom znení sa proces od vyhlásenia výzvy na predkladanie ŽoPr až po výber ŽoPr a podpis zmluvy medzi MAS a Res neriadi ustanoveniami zákona o EŠIF ani Systémom riadenia EŠIF. Výber ŽoPr je plne v kompetencii MAS, pričom sa musia zachovať zásady objektívnosti, transparentnosti, pričom projekt ReS musí mať pozitívny vplyv na realizáciu stratégie CLLD.

Implementačné procesy sú podrobne popísané v Systéme riadenia CLLD v platnom znení v nasledovných podkapitolách, ktoré okrem iného definujú:

11.1 Implementačná štruktúra CLLD v rámci IROP – stanovuje základnú charakteristiku pre implementáciu časti IROP v stratégií CLLD.

11.2 Výzva MAS na predkladanie ŽoPr – MAS vyhlasuje výzvu v súlade s indikatívnym harmonogramom výziev, ktorý musí byť pravidelne aktualizovaný na webovom sídle združenia. MAS vyhlási výzvu zverejnením na webovom sídle, až po odsúhlasení výzvy zo strany RO pre IROP, ktorý tiež zabezpečí zverejnenie informácie o zverejnení výzvy MAS na svojom webovom sídle s aktívnym odkazom na webovú stránku MAS. Výzva môže mať formu iba otvorenej výzvy, ktorej dĺžka trvania je závislá na disponibilných finančných prostriedkoch, ktorých vyčerpanie je dôvodom na ukončenie tohto druhu výzvy. MAS a RO pre IROP zverejňujú informáciu o plánovanom ukončení výzvy z dôvodu blížiaceho sa vyčerpania alokácie v stanovenej lehote pred predpokladaným uzavretím výzvy. Výber ŽoPr. predložených na základe otvorenej výzvy bude prebiehať v termínoch (tzv. kolách) stanovených vo výzve.

11.3 Zmena a zrušenie výzvy – v nevyhnutných prípadoch a v súlade s platnými pravidlami a Systémom riadenia CLLD v platnom znení je možné výzvu meniť, optimalizovať, vhodnejšie nastavovať resp. zrušiť. Postupy MAS pre vykonanie zmien vo výzve resp. zrušenie výzvy sú podrobne popísané v podkapitole 11.3 Systému riadenia CLLD v platnom znení.

11.4 Hodnotiace kritériá ŽoPr – MAS vypracuje hodnotiace kritériá pre výber ŽoPr v súlade s požiadavkami RO pre IROP stanovenými vo výzve na predkladanie ŽoNFP na realizáciu stratégie MAS. Predmetná podkapitola Systému riadenia CLLD v platnom znení určuje minimálne oblasti zamerania hodnotiacich kritérií, pričom musí byť zabezpečené, aby projekt spĺňal podmienky hospodárnosti a efektívnosti. Spolu s hodnotiacimi kritériami musia byť zadané aj rozlišovacie kritériá.

11.5 Procesné úkony – žiadosti o príspevok – sú podrobne definované v predmetnej kapitole Systému riadenia CLLD v platnom znení a popisujú presný postup MAS v procese prijímu ŽoPr v rámci vyhlásených výziev a ich následnej formálnej a administratívnej kontroly. Odborné hodnotenie žiadosti o príspevok sa bude vykonávať v súlade s podkapitolou 11.5.3 platného Systému riadenia CLLD.

11.6 Výber žiadostí o príspevok – MAS zosumarizuje výsledky administratívnej kontroly ŽoPr a odborného hodnotenia v zmysle pravidiel platného Systému riadenia CLLD. Po ukončení procesu výberu ŽoPr. štatutár MAS vypracuje v rámci každého kola hodnotenia Protokol o výbere ŽoPr v ktorom navrhne jednotlivé ŽoPr na schválenie. V termíne stanovenom Systémom riadenia CLLD v platnom znení je povinná MAS predložiť Protokol

o výbere ŽoPr na RO pre IROP. Protokol musí byť podpísaný štatutárnym orgánom MAS. Dokumenty doložené do Protokolu musia byť originály a musia byť splnené podmienky Systému riadenia v platnom znení.

11.7 Overenie výberu ŽoPr vykonanej MAS – sa bude riadiť pravidlami predmetnej kapitoly Systému riadenia CLLD v platnom znení, avšak udelenie súhlasu so strany RO pre IROP v žiadnom prípade nenahrádza konečnú zodpovednosť MAS za prípadné neskôr identifikované nedostatky výberu ŽoPr.

11.8 Zmluva s užívateľom – bude vypracovaná a následne podpísaná v súlade s pravidlami predmetnej kapitoly Systému riadenia CLLD v platnom znení, pri rešpektovaní všetkých definovaných termínov a ustanovení. MAS následne zabezpečí zverejnenie zmluvy s užívateľom v centrálnom registri zmlúv.

ŽoNFP z iných zdrojov

OZ Poniklec-Váh nebude rozhodovať o pridelení finančných prostriedkov z iných podporných programov EÚ a SR. Vlastný grantový systém momentálne nie je schválený, avšak v budúcnosti sa jeho implementácia nevyklučuje. V prípade jeho zavedenia, bude táto časť rozpracovaná v samostatnom usmernení pre žiadateľov o grant z vlastných zdrojov OZ Poniklec-Váh.

5.2 Akčný plán

Časť A.) Akčný plán pre základnú alokáciu MAS

Tabuľka č. 4.A: Opatrenie Stratégie CLLD

Názov opatrenia	1.1 Podpora na investície do vytvárania a rozvoja nepoľnohospodárskych činností
Priradenie opatrenia kódu	Opatrenie 6 - Rozvoj poľnohospodárskych podnikov a podnikateľskej činnosti (článok 19) Podopatrenie 6.4 - Podpora na investície do vytvárania a rozvoja nepoľnohospodárskych činností

Priradenie k fokusovej oblasti PRV / ŠC IROP	2A, 6B, 5C, 6A
Ciele opatrenia	<p>Ciele opatrenia v nadväznosti k napĺňaniu cieľov stratégie CLLD</p> <p>Špecifický cieľ 1: Využitie potenciálu podnikateľského prostredia a tvorba pracovných miest v oblasti poľnohospodárstva, výroby, služieb a remesiel.</p>
Zdôvodnenie výberu	<p>Strategická priorita 1 - Rozvoj poľnohospodárstva, podnikania a rast zamestnanosti</p> <p>Podľa analýzy je nezamestnanosť na území OZ porovnateľná s priemerom Slovenska, avšak miestne stretnutia poukázali na veľký nedostatok miestnych pracovných príležitostí priamo v obciach, čo jednak núti obyvateľov k migrácii za prácou a nevyhovuje tým, ktorí z nejakých príčin nie sú schopní dochádzať za prácou na veľké vzdialenosti.</p> <p>Obecné stretnutia k príprave CLLD stratégie poskytli množstvo námetov na projektové zámery s cieľom zvýšenia miestnej zamestnanosti v oblasti poľnohospodárstva, potravinárstva, výroby a poskytovania služieb či remesiel. Vytvorenie priaznivejších podmienok na podnikanie, podpora živnostníkov, remeselníkov, poľnohospodárov, mladých farmárov či malého a stredného podnikania pre uplatnenie miestnych obyvateľov v pracovnom či podnikateľskom priestore sú definované v rámci SWOT analýzy ako príležitosti stratégie CLLD v oblasti rozvoja poľnohospodárstva a lokálnej ekonomiky.</p> <p>Diverzifikácia smerom k nepoľnohospodárskym činnostiam má za cieľ podporu nasledovných oblastí:</p> <ul style="list-style-type: none"> • investície do rekreačných a relaxačných činností spojených s vidieckym cestovným ruchom; • investície do činností spojených s cieľovou skupinou deti, seniori a občania so zníženou schopnosťou pohybu; • investície do spracovania a uvádzania na trh produktov, ktorých výstup nespadá do prílohy I ZFEÚ. Vstupom môže byť aj produkt, ktorý sa nachádza na prílohe I ZFEÚ za podmienky, že je zároveň vstupom aj produkt, ktorý nespadá do prílohy I ZFEÚ (s výnimkou vstupov výlučne spadajúcich do prílohy I ZFEÚ v prípade, že výstupom je energia z OZE alebo produkt, ktorý sa ďalej využíva na výrobu energie); • investície do činností súvisiacich s poskytovaním služieb, najmä služieb spojených s logistikou, skladovaním a dopravou; • investície do OZE.

	<p>V nadväznosti na SWOT analýzu stratégie CLLD a stanovené špecifické ciele budú v rámci podpory realizované operácie, aktivity a oprávnené činnosti v súlade s definíciou Programu rozvoja vidieka SR 2014 - 2020 a Príručky pre žiadateľa o poskytnutie nenávratného finančného príspevku z PRV SR 2014 – 2020 a jej príloh, ktoré vychádzajú z nariadenia EÚ č. 1305/2013.</p>
<p>Rozsah a oprávnené činnosti</p>	<p>Činnosť 1: činnosti spojené s vidieckym cestovným ruchom a agroturistikou zamerané na vytváranie podmienok pre rekreačné a relaxačné činnosti, vrátane vytvárania podmienok na poskytovanie vzdelávania a vytvorenie konferenčných priestorov. V rámci danej činnosti je oprávnená výstavba ubytovacích zariadení, rekonštrukcia a modernizácia existujúcich ubytovacích zariadení, ako aj nevyužívaných objektov na ubytovacie zariadenie, a to s kapacitou od 5 do 30 lôžok, len v nadväznosti na investície do rozvoja rekreačných a relaxačných činností.</p> <p>V prípade obhospodarovateľov lesa je činnosť 1 oprávnená s výnimkou budovania a obnovy občianskej a poznávacej infraštruktúry (náučné a turistické chodníky, cyklotrasy, odpočívadlá, pozorovateľne, mostíky, turistické značenie, mapové panely, informačné tabule, turistické útulne, ohniská, odpadkové koše, vyhliadkové veže, lanové dráhy, schody, rebríky, chodníky, objekty a centrá biodiverzity na pozorovanie – mokrade, malé vodné plochy, ukážkové lesné biotopy).</p> <p>Činnosť 2: činnosti spojené s poskytovaním služieb pre cieľovú skupinu: deti, seniori a občania so zníženou schopnosťou pohybu. V rámci danej oblasti je možné sa zamerať aj na terapie (hipoterapia, animoterapia), lesnú pedagogiku a pod., ktoré prispievajú k rekonvalescencii, lepšiemu začleneniu do spoločenského života, zvýšeniu motoriky cieľovej skupiny.</p> <p>Činnosť 3: spracovanie a uvádzanie na trh produktov, ktorých výstup spracovania nespadá do prílohy I ZFEÚ. Vstupom spracovania môže byť aj produkt, ktorý spadá do prílohy I ZFEÚ za podmienky, že je vstupom zároveň aj produkt, ktorý nespadá do prílohy I ZFEÚ (s výnimkou spracovania poľnohospodárskych produktov, ktorých vstup spadá výlučne do prílohy I ZFEÚ a výstupom je energia z OZE alebo produkt, ktorý sa ďalej využíva na výrobu energie) vrátane doplnkovej výroby nepoľnohospodárskeho, nelesného a neakvakultúrneho charakteru, ako aj predaj vlastných produktov nepoľnohospodárskeho, nelesného a neakvakultúrneho</p>

charakteru (vrátane zariadenia mobilných predajných miest) a výrobkov a/alebo produktov iných poľnohospodárov a obhospodarovateľov lesa a akvakultúrnych podnikov za účelom ekonomického rozvoja daného územia. Oprávnená je aj tvorba a rozvoj aktivít a činností spojených s poskytovaním služieb, najmä služieb súvisiacich so skladovaním, logistikou a dopravou a zriaďovaním podnikateľských inkubátorov.

V rámci využívania obnoviteľných zdrojov energie sú oprávnené nasledovné investície za podmienky, že časť energie prijímateľ podpory spotrebuje vo vlastnom podniku a v prípade využívania solárnej energie, táto pokryje sprostredkovane aj časť jeho spotreby tepla resp. bude vyrobená elektrina použitá aj na klimatizáciu a pod.:

- 1) investície na budovanie zariadení na energetické využívanie biomasy na výrobu elektriny a tepla spaľovaním bioplynu vyrobeného anaeróbnou fermentáciou, s max. elektrickým výkonom do 500 kW, kde je časť energie uvádzaná do siete;
- 2) investície na budovanie zariadení na energetické využívanie biomasy na výrobu tepla a vykurovanie s max. tepelným výkonom do 500 kW, kde je časť energie uvádzaná do siete;
- 3) investície na výrobu biomasy pre technické a energetické využitie, kde je časť energie uvádzaná do siete;
- 4) investície na budovanie zariadení na energetické využívanie drevnej biomasy na výrobu elektriny a tepla spaľovaním plynu vyrobeného termochemickou konverziou s max. elektrickým výkonom do 500 kW;
- 5) investície na budovanie zariadení na energetické využívanie odpadovej drevnej biomasy na výrobu tepla a vykurovanie s max. tepelným výkonom do 500 kW;
- 6) investície na budovanie zariadení na energetické využívanie solárnej energie s max. výkonom 250 kW;
- 7) investície na budovanie zariadení na energetické využívanie veternej energie s max. výkonom 250 kW;
- 8) investície na budovanie zariadení na energetické využívanie vodnej energie s max. výkonom 250 kW.

Činnosti spojené s využívaním OZE prispievajú k fokusovej oblasti 5C.

Podrobná špecifikácia oprávnených činností bude stanovená v jednotlivých výzvach na predkladanie ŽoNFP. V zmysle PRV 2014 – 2020, kapitola 8.2.6.3.2

<p>Oprávnení prijímatelia</p>	<p>Činnosť 1 a 2:</p> <p>Mikropodniky a malé podniky (v zmysle odporúčania Komisie 2003/361/ES) vo vidieckych oblastiach.</p> <p>Činnosť 1 až 3:</p> <ol style="list-style-type: none"> 1. Fyzické a právnické osoby podnikajúce v oblasti poľnohospodárskej prvovýroby. 2. Fyzické a právnické osoby (mikropodniky a malé podniky vo vidieckych oblastiach v zmysle odporúčania Komisie 2003/361/ES) obhospodarujúce lesy vo vlastníctve: <ul style="list-style-type: none"> • súkromných vlastníkov a ich združení; • obcí a ich združení; • cirkvi, ktorej majetok možno podľa právneho poriadku SR považovať za súkromný, pokiaľ ide o jeho správu a nakladanie s ním. 3. Fyzické a právnické osoby (mikropodniky a malé podniky vo vidieckych oblastiach v zmysle odporúčania Komisie 2003/361/ES) podnikajúce v oblasti hospodárskeho chovu rýb (akvakultúry).
<p>Intenzita pomoci</p>	<ul style="list-style-type: none"> • Výška podpory z celkových oprávnených výdavkov pre mikro a malé podniky: 45 % • Výška podpory z celkových oprávnených výdavkov pre stredné podniky: 35 % • Výška podpory z celkových oprávnených výdavkov pre veľké podniky: 25%
<p>Oprávnené výdavky</p>	<ol style="list-style-type: none"> 1. výdavky na hmotné a nehmotné investície, ktoré sú v súlade s oprávnenými činnosťami v rámci tohto opatrenia a špecifikáciou výdavkov uvedených v podkapitole 8.1 Programu rozvoja vidieka SR 2014 - 2020; 2. všeobecné náklady súvisiace s bodom 1, špecifikované v podkapitole 8.1 Programu rozvoja vidieka SR 2014 – 2020. <p>V rámci činnosti 3 nie sú oprávnené investície súvisiace s drevospracujúcim priemyslom (piliarska výroba, výroba nábytku a pod.), s výnimkou využívania dreva ako OZE.</p>

	<p>V prípade obhospodarovateľov lesa je činnosť 1 oprávnená s výnimkou budovania a obnovy občianskej a poznávacej infraštruktúry (náučné a turistické chodníky, cyklotrasy, odpočívadlá, pozorovateľne, mostíky, turistické značenie, mapové panely, informačné tabule, turistické útulne, ohniská, odpadkové koše, vyhliadkové veže, lanové dráhy, schody, rebríky, chodníky, objekty a centrá biodiverzity na pozorovanie – mokrade, malé vodné plochy, ukázkové lesné biotopy).</p> <p>V prípade podnikov akvakultúry nie sú oprávnené investície do alternatívnych zdrojov príjmov, ktoré súvisia s akvakultúrou, ako je rybárska turistika, environmentálne služby v oblasti akvakultúry, vzdelávacie aktivity súvisiace s akvakultúrou a pod.</p> <p>Definícia oprávnených výdavkov, oprávnených nákladov, všeobecných podmienok oprávnenosti a podmienok oprávnenosti špecifických pre dané podopatrenie je definovaná v Programe rozvoja vidieka SR 2014 – 2020 a Príručke pre žiadateľa o poskytnutie nenávratného finančného príspevku z PRV SR 2014 – 2020 a jej príloh, ktoré vychádzajú z nariadenia EÚ č. 1305/2013.</p> <p>Výdavky pre žiadateľa/prijímateľa projektov v rámci implementácie stratégie CLLD sú považované za oprávnené, ak vznikli a boli zaplatené v čase od podania ŽoNFP, na základe výzvy na predkladanie ŽoNFP v rámci implementácie stratégie CLLD, ktorá je vyhlásená MAS, s výnimkou všeobecných nákladov súvisiacich s investíciou vymedzených v článku 45 ods. 2 písm. c) nariadenia EP a Rady (EÚ) č. 1305/2013, kde sa za oprávnené budú považovať vzniknuté a zaplatené – výdavky v čase pred podaním ŽoNFP na základe výzvy na predkladanie ŽoNFP v rámci implementácie stratégie CLLD, ktorá je vyhlásená príslušnou MAS, a to od 1 januára 2016. Oprávnené výdavky sú výdavky vzniknuté pri uskutočnení VO/O ktoré sa začalo najskôr dňa 19. apríla 2016. Uvedené sa vzťahuje aj na všeobecné náklady súvisiace s investíciou vymedzené v článku 45 ods. 2 písm. c) nariadenia EPFRV.</p>					
Výška príspevku (minimálna a maximálna)	<ul style="list-style-type: none"> • minimálna 10 000,- € • maximálna 80 000,- € 					
Finančný plán	Región	Spolu	EÚ	ŠR	VZ	iné

	MR	168 888,89	57 000,00	19 000,00	92 888,89	0,00
	VR	0,00	0,00	0,00	0,00	0,00
	SPOLU	168 888,89	57 000,00	19 000,00	92 888,89	0,00
Princípy pre stanovenie výberových a hodnotiacich kritérií / Hlavné zásady výberu operácií	<p>Výberový, hodnotiaci a bodovací proces bude vykonávaný v zmysle platných právnych predpisov a pravidiel o konfliktoch záujmov. Odborný hodnotiteľia vykonajú odborné, objektívne, nezávislé a transparentné posúdenie súladu ŽoNFP s kritériami odborného hodnotenia v zmysle Systému riadenia CLLD a vnútorných predpisov MAS. Výberová komisia, zriadená pre každú výzvu samostatne, vyberie a schváli na financovanie z EPFRV projekty s najvyšším počtom bodov v súlade s alokáciou financií na výzvu. Každý projekt musí splniť všeobecné podmienky oprávnenosti a poskytnutia finančného príspevku definovaného v PRV SR 2014 – 2020 a v stratégii CLLD a jej príloh (Výberové a hodnotiace kritériá stratégie CLLD – schválené riadiacim orgánom). Činnosť výberovej komisie sa riadi platnými stanovami OZ, platným systémom riadenia CLLD a vnútornými predpismi MAS (organizačný poriadok).</p>					
Povinné prílohy stanovené MAS	<p>Miestna akčná skupina si nestanovila vlastné povinné prílohy stanovené MAS</p>					
Merateľné ukazovatele projektu	Kód/ID	Názov/Ukazovateľ	Merná jednotka	Počiatková hodnota	Celková cieľová hodnota	
	M06	Počet podporených poľnohospodárskych podnikov/prijemcov (celkom)	počet	0	1	
	M06	Celkové verejné výdavky	€	0	76 000	
	M06	Celkové investície (v EUR) (verejné + súkromné)	€	0	168 888,89	
		Počet novovytvorených pracovných miest projektom prepočítaný na ekvivalent plného pracovného úväzku celkom ¹	počet	0	1	

¹ (Novovytvorené pracovné miesta - Ide o pracovné miesta, ktoré vznikli výlučne vplyvom projektu a viažu sa na daný projekt. Ide o vytvorené pracovné miesta uzatvorením pracovných zmlúv, netýka sa udržaných pracovných miest. Pri skrátených pracovných úväzkoch ide o ekvivalenty plných pracovných úväzkov, napr. ak v podniku bolo počas celého roka zamestnaných 10 pracovníkov a 2 pracovníci boli zamestnaní len na 3 mesiace, tak EPM = ((10 x12)+(2x3))/12 = 10,5.)

		Počet podporených činností/operácií	počet	0	1
Indikatívny harmonogram výziev	v zmysle schváleného harmonogramu výziev				

Tabuľka č. 4.B: Opatrenie Stratégie CLLD

Názov opatrenia	1.2 Zakladanie nových a podpora tradičných a inovatívnych obchodných služieb a výrobných podnikov
Priradenie opatrenia	kódu -
Priradenie k fokusovej oblasti PRV / ŠC IROP	5.1.1 – Zvýšenie zamestnanosti na miestnej úrovni podporou podnikania a inovácií
Ciele opatrenia	Ciele opatrenia v nadväznosti k napĺňaniu cieľov stratégie CLLD Špecifický cieľ 1: Využitie potenciálu podnikateľského prostredia a tvorba pracovných miest v oblasti poľnohospodárstva, výroby, služieb a remesiel.

<p>Zdôvodnenie výberu</p>	<p>Strategická priorita 1 - Rozvoj poľnohospodárstva, podnikania a rast zamestnanosti</p> <p>Podľa analýzy je nezamestnanosť na území OZ porovnateľná s priemerom Slovenska, avšak miestne stretnutia poukázali na veľký nedostatok miestnych pracovných príležitostí priamo v obciach, čo jednak núti obyvateľov k migrácii za prácou a nevyhovuje tým, ktorí z nejakých príčin nie sú schopní dochádzať za prácou na veľké vzdialenosti.</p> <p>Obecné stretnutia k príprave CLLD stratégie poskytli množstvo námetov na projektové zámery s cieľom zvýšenia miestnej zamestnanosti v oblasti výroby a služieb. SWOT analýza definovala príležitosť rozvoja v uplatnení miestnych obyvateľov v pracovnom či podnikateľskom priestore v oblastiach:</p> <ul style="list-style-type: none"> - zakladanie a rozvoj subjektov poskytujúcich služby - zakladanie a rozvoj malých výrobných subjektov <p>Špecifikácia oprávnených aktivít:</p> <ul style="list-style-type: none"> - <i>zakladanie nových a podpora existujúcich mikro a malých podnikov, SZČO a družstiev</i> <ul style="list-style-type: none"> - obstaranie hmotného majetku pre účely tvorby pracovných miest - nutné stavebnotechnické úpravy budov spojené s umiestnením obstaranej technológie a/alebo s poskytovaním nových služieb - podpora marketingových aktivít - podpora miestnych produkčno-spotrebiteľských reťazcov, sieťovanie na úrovni miestnej ekonomiky a výmena skúseností
<p>Rozsah a oprávnené činnosti</p>	<p>Zakladanie nových a podpora existujúcich mikro a malých podnikov, samostatne zárobkovo činných osôb, družstiev.</p> <ol style="list-style-type: none"> a) obstaranie hmotného majetku pre účely tvorby pracovných miest b) nutné stavebnotechnické úpravy budov spojené s umiestnením obstaranej technológie a/alebo s poskytovaním nových služieb c) podpora marketingových aktivít d) podpora miestnych produkčno-spotrebiteľských reťazcov, sieťovanie na úrovni miestnej ekonomiky a výmena skúseností
<p>Oprávnení prijímatelia</p>	<ul style="list-style-type: none"> - samostatne zárobkovo činné osoby, okrem tých, ktoré sú oprávnenými prijímateľmi z PRV v opatrení LEADER a oprávnenými prijímateľmi z OP RH

	<ul style="list-style-type: none"> - mikro a malé podniky s počtom do 49 zamestnancov, okrem tých, ktoré sú oprávnenými prijímateľmi z PRV v opatrení LEADER a oprávnenými prijímateľmi z OP RH <p>Demarkačná línia medzi opatreniami PRV a IROP</p> <p>Pri obdobných oblastiach podpory vo všeobecnosti platí, že z EPFRV sú oprávnení poľnohospodári, spracovatelia poľnohospodárskych a potravinárskych výrobkov, obhospodarovatelia lesa, v prípade investícií do nepoľnohospodárskych činností subjekty s podielom tržieb z poľnohospodárskej a lesníckej činnosti nad 30 %. Z EFRR (IROP) sú v rámci podpory podnikania potom oprávnené subjekty, ktoré nie sú oprávnené z PRV.</p>
<p>Intenzita pomoci</p>	<p>súkromný sektor mimo schém štátnej pomoci:</p> <ul style="list-style-type: none"> - EFRR: 90 % - Štátny rozpočet: 0,0 % - Prijímateľ: 10 % <p>súkromný sektor v rámci schém štátnej pomoci:</p> <ul style="list-style-type: none"> • EFRR: 55 % • Štátny rozpočet: 0,0 % • Prijímateľ: 45 %
<p>Oprávnené výdavky</p>	<p><u>Konkretizácia ďalších aspektov oprávnenosti výdavkov (vecná a časová oprávnenosť, číselník oprávnených výdavkov, ďalšie pravidlá oprávnenosti pre najčastejšie sa vyskytujúce skupiny výdavkov) budú vo forme príručky/usmernenia upravené zo strany RO pre IROP.</u></p> <p>Na príspevyok z európskych štrukturálnych a investičných fondov (EŠIF) nie sú oprávnené tieto výdavky:</p> <ol style="list-style-type: none"> a. úroky z dlžných súm okrem grantov poskytnutých vo forme úrokových dotácií alebo dotácií záručných poplatkov; b. kúpa nezastavaného a zastavaného pozemku vo výške presahujúcej 10% celkových oprávnených výdavkov na príslušný projekt. V prípade zanedbaných plôch a plôch, ktoré sa v minulosti používali na priemyselné účely a ktorých súčasťou sú budovy, sa toto obmedzenie zvyšuje

	<p>na 15 %;</p> <p>c. DPH okrem prípadov, kedy nie je možné nárokovať jej odpočet podľa platnej legislatívy členského štátu.</p> <p>Neoprávnenými výdavkami pre EFRR sú výdavky na:</p> <p>a. investície, ktorých cieľom je zníženie emisií skleníkových plynov z činností uvedených v prílohe 1 k smernici 2003/87/ES;</p> <p>b. podniky v ťažkostiach vymedzené v právnych predpisoch EÚ o štátnej pomoci;</p> <p>c. investície do infraštruktúry letísk pokiaľ nesúvisia s ochranou životného prostredia alebo nie sú sprevádzané nevyhnutnými investíciami na zmiernenie alebo zníženie negatívneho vplyvu na životné prostredie.</p> <p>Definícia oprávnených a neoprávnených výdavkov z EŠIF a EFRR bude prebratá a implementovaná v súlade s definíciou v prílohe č. 8 k príručke (Zásady oprávnenosti projektov na základe stratégie CLLD spolufinancovaných z IROP)</p>					
<p>Výška príspevku (minimálna a maximálna)</p>	<ul style="list-style-type: none"> • minimálna 10 000,- € • maximálna 100 000,- € 					
<p>Finančný plán</p>	<p>Región</p>	<p>Spolu</p>	<p>EÚ</p>	<p>ŠR</p>	<p>VZ</p>	<p>iné</p>
	<p>MR</p>	<p>500 000,00</p>	<p>275 000,00</p>	<p>0,00</p>	<p>225 000,00</p>	<p>0,00</p>
	<p>VR</p>	<p>0,00</p>	<p>0,00</p>	<p>0,00</p>	<p>0,00</p>	<p>0,00</p>
	<p>SPOLU</p>	<p>500 000,00</p>	<p>275 000,00</p>	<p>0,00</p>	<p>225 000,00</p>	<p>0,00</p>
<p>Princípy pre stanovenie výberových a hodnotiacich kritérií / Hlavné zásady výberu operácií</p>	<p>v súlade s IROP a vlastné</p> <p>Výberový, hodnotiaci a bodovací proces bude vykonávaný v zmysle platných právnych predpisov a pravidiel o konfliktoch záujmov. Výberová komisia, zriadená pre každú výzvu samostatne, vyberie a schváli na financovanie z EFRR projekty s najvyšším počtom bodov v súlade s alokáciou financií na výzvu. Každý projekt musí splniť všeobecné podmienky oprávnenosti a poskytnutia finančného príspevku definovaného v IROP 2014 – 2020 a v stratégii CLLD a jej príloh (Výberové a hodnotiace kritériá stratégie CLLD).</p>					

Povinné stanovené MAS prílohy	Miestna akčná skupina si nestanovila vlastné povinné prílohy stanovené MAS				
Merateľné ukazovatele projektu	Kód/ID	Názov/Ukazovateľ	Merná jednotka	Počiatočná hodnota	Celková cieľová hodnota
	CO08	Nárast zamestnanosti v podporovaných podnikoch	FTE	0	6
	CO29	Počet podnikov, ktoré dostávajú podporu s cieľom predstaviť výrobky, ktoré sú pre firmu nové	počet	0	2
	CO28	Počet podnikov, ktoré dostávajú podporu s cieľom predstaviť služby, ktoré sú pre firmu nové	počet	0	3
	FO002	Celková suma oprávnených výdavkov po ich certifikovaní CO	€	0	500 000,00
	CO01	Počet podnikov, ktorým sa poskytuje podpora	počet	0	5
		Počet podnikov, ktoré dostávajú podporu s cieľom predstaviť výrobky a služby, ktoré sú pre územie MAS nové (opatrenia 1.2)	počet	0	1
Indikatívny harmonogram výziev	1. výzva : január / 2018 – otvorená výzva n. výzva : v nasledujúcich rokoch podľa dostupných finančných prostriedkov v opatrení 1.2 určených pre výzvu v zmysle schváleného harmonogramu vyhlasovania výziev.				

Tabuľka č. 4.C: Opatrenie Stratégie CLLD

Názov opatrenia	2.1 Podpora na investície do vytvárania, zlepšovania alebo rozširovania všetkých druhov infraštruktúr malých rozmerov vrátane investícií do energie z obnoviteľných zdrojov a úspor energie
------------------------	--

Priradenie opatrenia kódu	<p>Opatrenie 7 - Základné služby a obnova dedín vo vidieckych oblastiach (článok 20)</p> <p>Podopatrenie 7.2 - Podpora na investície do vytvárania, zlepšovania alebo rozširovania všetkých druhov infraštruktúr malých rozmerov vrátane investícií do energie z obnoviteľných zdrojov a úspor energie</p>
Priradenie k fokusovej oblasti PRV / ŠC IROP	<p>6B, 6A</p>
Ciele opatrenia	<p>Ciele opatrenia v nadväznosti k napĺňaniu cieľov stratégie CLLD</p> <p>Špecifický cieľ 2: Zlepšenie kvality života obyvateľov a spokojnosti návštevníkov investičnými neziskovými projektami vo verejnom záujme.</p>
Zdôvodnenie výberu	<p>Strategická priorita 2: Obnova obcí, budovanie infraštruktúry a životné prostredie</p> <p>Na základe SWOT analýzy územia, výsledku dotazníkového prieskumu a verejných obecných stretnutí boli stanovené strategické priority a aktivity, ktoré majú byť súčasťou stratégie CLLD.</p> <p>Stav miestnej infraštruktúry zásadným spôsobom vplýva na kvalitu života na vidieku, atraktivitu z pohľadu vidieckeho cestovného ruchu, a taktiež v rámci ďalšieho rozvoja miestneho hospodárstva. Na základe obecných stretnutí v tomto procese je potrebné pokračovať. Na základe hodnotení na obecných stretnutiach okrem technickej infraštruktúry (voda, kanalizácia atď.) zvyčajne je potrebné riešiť nasledovné oblasti:</p> <ul style="list-style-type: none"> • rekonštrukcia miestnych ciest • výstavba chodníkov • rekonštrukcia verejných priestranstiev a parkov
Rozsah a oprávnené činnosti	<ul style="list-style-type: none"> • výstavba, rekonštrukcia, modernizácia, dostavba kanalizácie, vodovodu, alebo čistiarne odpadových vôd; • výstavba a rekonštrukcia miestnych komunikácií, lávok, mostov, chodníkov a záchytných parkovísk, autobusových zastávok, výstavba, rekonštrukcia a údržba odvodňovacích kanálov, prehĺbovanie existujúcich obecných studní. V prípade investícií do miestnych komunikácií, tie budú umožnené len v malom rozsahu a za predpokladu, že prispievajú k oživeniu znevýhodnenej vidieckej oblasti, kde môže zlepšiť prepojenie medzi vidieckymi oblasťami a širšou dopravnou sieťou, príp. budú prispievať k miestnemu ekonomickému rozvoju (napr. k rozvoju vidieckeho

	<p>cestovného ruchu a pod.);</p> <ul style="list-style-type: none"> • zlepšenie vzhľadu obcí – úprava a tvorba verejných priestranstiev, námestí, parkov a pod. <p>Podrobná špecifikácia oprávnených činností bude stanovená v jednotlivých výzvach na predkladanie ŽoNFP. V zmysle PRV 2014 – 2020, kapitola 8.2.6.3.2.</p>
Oprávnení prijímatelia	mestá / obce a združenia obcí s právnou subjektivitou v rámci pôsobnosti územia MAS Poniklec-Váh v súlade s nariadením EÚ (č. 1305/2013).
Intenzita pomoci	100%, s maximálnym limitom v zmysle definície malej infraštruktúry.
Oprávnené výdavky	<ol style="list-style-type: none"> 1. výdavky na hmotné a nehmotné investície, ktoré sú v súlade s podporovanými činnosťami v rámci tohto podopatrenia a špecifikáciou výdavkov v podkapitole 8.1 Programu rozvoja vidieka SR 2014 - 2020, vrátane výdavkov na začlenenie prvkov zelenej infraštruktúry – náklady na následné "ozelenenie" objektov a ich začlenenie do zelenej infraštruktúry obce. 2. všeobecné náklady súvisiace s bodom 1, špecifikované v podkapitole 8.1. Programu rozvoja vidieka SR 2014 – 2020. <p>Definícia oprávnených výdavkov, oprávnených nákladov, všeobecných podmienok oprávnenosti a podmienok oprávnenosti špecifických pre dané podopatrenie je definovaná v Programe rozvoja vidieka SR 2014 – 2020 a Príručke pre žiadateľa o poskytnutie nenávratného finančného príspevku z PRV SR 2014 – 2020 a jej príloh, ktoré vychádzajú z nariadenia EÚ č. 1305/2013.</p> <p>Výdavky pre žiadateľa/prijímateľa projektov v rámci implementácie stratégie CLLD sú považované za oprávnené, ak vznikli a boli zaplatené v čase od podania ŽoNFP, na základe výzvy na predkladanie ŽoNFP v rámci implementácie stratégie CLLD, ktorá je vyhlásená MAS, s výnimkou všeobecných nákladov súvisiacich s investíciou vymedzených v článku 45 ods. 2 písm. c) nariadenia EP a Rady (EÚ) č. 1305/2013, kde sa za oprávnené budú považovať vzniknuté a zaplatené – výdavky v čase pred podaním ŽoNFP na základe výzvy na predkladanie ŽoNFP v rámci implementácie stratégie CLLD, ktorá je vyhlásená príslušnou MAS, a to od 1 januára 2016. Oprávnené výdavky sú výdavky vzniknuté pri uskutočnení VO/O ktoré sa začalo najskôr dňa 19. apríla 2016. Uvedené</p>

	sa vzťahuje aj na všeobecné náklady súvisiace s investíciou vymedzené v článku 45 ods. 2 písm. c) nariadenia EPFRV.					
Výška príspevku (minimálna a maximálna)	<ul style="list-style-type: none"> • minimálna 5 000,- € • maximálna 50 000,- € 					
Finančný plán	Región	Spolu	EÚ	ŠR	VZ	iné
	MR	250 000,00	187 500,00	62 500,00	0,00	0,00
	VR	0.00	0.00	0.00	0.00	0.00
	SPOLU	250 000,00	187 500,00	62 500,00	0,00	0,00
Princípy pre stanovenie výberových a hodnotiacich kritérií / Hlavné zásady výberu operácií	<p>Výberový, hodnotiaci a bodovací proces bude vykonávaný v zmysle platných právnych predpisov a pravidiel o konfliktoch záujmov. Odborný hodnotiteľia vykonajú odborné, objektívne, nezávislé a transparentné posúdenie súladu ŽoNFP s kritériami odborného hodnotenia v zmysle Systému riadenia CLLD a vnútorných predpisov MAS. Výberová komisia, zriadená pre každú výzvu samostatne, vyberie a schváli na financovanie z EPFRV projekty s najvyšším počtom bodov v súlade s alokáciou financií na výzvu. Každý projekt musí splniť všeobecné podmienky oprávnenosti a poskytnutia finančného príspevku definovaného v PRV SR 2014 – 2020 a v stratégii CLLD a jej príloh (Výberové a hodnotiace kritériá stratégie CLLD – schválené riadiacim orgánom). Činnosť výberovej komisie sa riadi platnými stanovami OZ, platným systémom riadenia CLLD a vnútornými predpismi MAS (organizačný poriadok).</p>					
Povinné prílohy stanovené MAS	Miestna akčná skupina si nestanovila vlastné povinné prílohy stanovené MAS					
Merateľné ukazovatele projektu	Kód/ID	Názov/Ukazovateľ	Merná jednotka	Počiatočná hodnota	Celková cieľová hodnota	
	M07	Počet podporených činností/operácií	počet	0	13	
	M07	Počet obyvateľov, ktorí majú prospech zo zlepšenia služieb/infraštruktúry (IT alebo iných) - Počet obyvateľov za obce/združenia obcí v rámci realizovaných projektov (jedinečné, tzn vylúčené sú viacnásobne úspešné obce) - za	počet	0	12 000	

		podopatrenia 7.2, 7.4, 7.5, 7.6			
	M07	Celkové verejné výdavky (v EUR)	€	0	250 000,00
		Počet novovytvorených pracovných miest projektom prepočítaný na ekvivalent plného pracovného úväzku celkom ²	počet	0	0
		Zrealizované investície	počet	0	13
Indikatívny harmonogram výziev	v zmysle schváleného harmonogramu výziev				

Tabuľka č. 4.D: Opatrenie Stratégie CLLD

Názov opatrenia	2.2 Podpora na investície do vytvárania, zlepšovania alebo rozširovania miestnych základných služieb pre vidiecke obyvateľstvo vrátane voľného času a kultúry a súvisiacej infraštruktúry
Priradenie kódu opatrenia	Opatrenie 7 - Základné služby a obnova dedín vo vidieckych oblastiach (článok 20) Podopatrenie 7.4 - Podpora na investície do vytvárania, zlepšovania alebo rozširovania miestnych základných služieb pre vidiecke obyvateľstvo vrátane voľného času a kultúry a súvisiacej infraštruktúry
Priradenie k fokusovej oblasti PRV /	6B, 6A, 3A, 5C, P4

² (Novovytvorené pracovné miesta - Ide o pracovné miesta, ktoré vznikli výlučne vplyvom projektu a viažu sa na daný projekt. Ide o vytvorené pracovné miesta uzatvorením pracovných zmlúv, netýka sa udržaných pracovných miest. Pri skrátených pracovných úväzkoch ide o ekvivalenty plných pracovných úväzkov, napr. ak v podniku bolo počas celého roka zamestnaných 10 pracovníkov a 2 pracovníci boli zamestnaní len na 3 mesiace, tak EPM = ((10 x12)+(2x3))/12 = 10,5.).

<p>Ciele opatrenia</p>	<p>Ciele opatrenia v nadväznosti k napĺňaniu cieľov stratégie CLLD</p> <p>Špecifický cieľ 2: Zlepšenie kvality života obyvateľov a spokojnosti návštevníkov investičnými neziskovými projektami vo verejnom záujme.</p>
<p>Zdôvodnenie výberu</p>	<p>Strategická priorita 2: Obnova obcí, budovanie infraštruktúry a životné prostredie</p> <p>Na základe SWOT analýzy územia, výsledku dotazníkového prieskumu a verejných obecných stretnutí boli stanovené strategické priority a aktivity, ktoré majú byť súčasťou stratégie CLLD .</p> <p>Stav miestnej infraštruktúry zásadným spôsobom vplýva na kvalitu života na vidieku, atraktivitu z pohľadu vidieckeho cestovného ruchu, a taktiež v rámci ďalšieho rozvoja miestneho hospodárstva. Na základe obecných stretnutí je potrebné pokračovať v rozvoji územia „zdola nahor“. Na základe spätnej väzby od občanov je ešte potrebné riešiť:</p> <ul style="list-style-type: none"> • rozvoj zázemia pre mládežnícke, športové, rekreačné a kultúrne aktivity • rekonštrukcia miestnej základnej infraštruktúry • udržateľný rozvoj - OZE
<p>Rozsah a oprávnené činnosti</p>	<ul style="list-style-type: none"> • investície súvisiace s vytváraním podmienok pre trávenie voľného času vrátane príslušnej infraštruktúry – napr. výstavba/rekonštrukcia/modernizácia športovísk a detských ihrísk, amfiteátrov, investície do rekonštrukcie nevyužívaných objektov v obci pre komunitnú/spolkovú činnosť vrátane rekonštrukcie existujúcich kultúrnych domov; • zriadenie nových, prístavba, prestavba, rekonštrukcia a modernizácia existujúcich domov smútku vrátane ich okolia; • investície súvisiace so zvyšovaním kvality života obyvateľov – investície spojené s odstraňovaním malých tzv. divokých skládok odpadov resp. opusteného odpadu; • investície súvisiace so zvýšením bezpečnosti a prevencie proti vandalizmu na verejných priestoroch (montáž kamerových systémov a iných bezpečnostných prvkov); • investície súvisiace s vytváraním podmienok pre rozvoj

	<p>podnikania – rekonštrukcie nevyužívaných objektov v obci pre podnikateľskú činnosť, výstavba/rekonštrukcia tržníc pre podporu predaja miestnych produktov a pod.;</p> <ul style="list-style-type: none"> • investície do využívania OZE vrátane investícií spojenými s úsporou energie – len ako súčasť investícií do miestnych služieb; • investície súvisiace so zvýšením bezpečnosti t.j. nákup prídavných zariadení na komunálnu techniku na čistenie, údržbu zelene a zimnú údržbu ciest/miestnych komunikácií a chodníkov (malé zariadenia). <p>Podrobná špecifikácia oprávnených činností bude stanovená v jednotlivých výzvach na predkladanie ŽoNFP. V zmysle PRV 2014 – 2020, kapitola 8.2.6.3.2</p>
Oprávnení prijímatelia	mestá / obce a združenia obcí s právnou subjektivitou v rámci pôsobnosti územia MAS Poniklec-Váh v súlade s nariadením EÚ (č. 1305/2013).
Intenzita pomoci	100%, s maximálnym limitom v zmysle definície malej infraštruktúry.
Oprávnené výdavky	<ol style="list-style-type: none"> 1. výdavky na hmotné a nehmotné investície, ktoré sú v súlade s podporovanými činnosťami v rámci tohto podopatrenia a špecifikáciou výdavkov v podkapitole 8.1 Programu rozvoja vidieka SR 2014 - 2020, vrátane výdavkov na začlenenie prvkov zelenej infraštruktúry – náklady na následné "ozelenenie" objektov a ich začlenenie do zelenej infraštruktúry obce a vrátane nákladov súvisiacich s investíciami do využívania OZE a do úspor energie. pokiaľ sú tieto investície súčasťou iných investícií v rámci operácie; 2. všeobecné náklady súvisiace s bodom 1, špecifikované v podkapitole 8.1 Programu rozvoja vidieka SR 2014 – 2020 <p>Definícia oprávnených výdavkov, oprávnených nákladov, všeobecných podmienok oprávnenosti a podmienok oprávnenosti špecifických pre dané podopatrenie je definovaná v Programe rozvoja vidieka SR 2014 – 2020 a Príručke pre žiadateľa o poskytnutie nenávratného finančného príspevku z PRV SR 2014 – 2020 a jej príloh, ktoré vychádzajú z nariadenia EÚ č. 1305/2013.</p>

	<p>Výdavky pre žiadateľa/prijímateľa projektov v rámci implementácie stratégie CLLD sú považované za oprávnené, ak vznikli a boli zaplatené v čase od podania ŽoNFP, na základe výzvy na predkladanie ŽoNFP v rámci implementácie stratégie CLLD, ktorá je vyhlásená MAS, s výnimkou všeobecných nákladov súvisiacich s investíciou vymedzených v článku 45 ods. 2 písm. c) nariadenia EP a Rady (EÚ) č. 1305/2013, kde sa za oprávnené budú považovať vzniknuté a zaplatené – výdavky v čase pred podaním ŽoNFP na základe výzvy na predkladanie ŽoNFP v rámci implementácie stratégie CLLD, ktorá je vyhlásená príslušnou MAS, a to od 1 januára 2016. Oprávnené výdavky sú výdavky vzniknuté pri uskutočnení VO/O ktoré sa začalo najskôr dňa 19. apríla 2016. Uvedené sa vzťahuje aj na všeobecné náklady súvisiace s investíciou vymedzené v článku 45 ods. 2 písm. c) nariadenia EPFRV.</p>					
Výška príspevku (minimálna a maximálna)	<ul style="list-style-type: none"> • minimálna 5 000,- € • maximálna 50 000,- € 					
Finančný plán	Región	Spolu	EÚ	ŠR	VZ	iné
	MR	54 000,00	40 500,00	13 500,00	0,00	0,00
	VR	0,00	0,00	0,00	0,00	0,00
	Spolu	54 000,00	40 500,00	13 500,00	0,00	0,00
Princípy pre stanovenie výberových a hodnotiacich kritérií / Hlavné zásady výberu operácií¹	<p>Výberový, hodnotiaci a bodovací proces bude vykonávaný v zmysle platných právnych predpisov a pravidiel o konfliktoch záujmov. Odborný hodnotiteľ vykonajú odborné, objektívne, nezávislé a transparentné posúdenie súladu ŽoNFP s kritériami odborného hodnotenia v zmysle Systému riadenia CLLD a vnútorných predpisov MAS. Výberová komisia, zriadená pre každú výzvu samostatne, vyberie a schváli na financovanie z EPFRV projekty s najvyšším počtom bodov v súlade s alokáciou financií na výzvu. Každý projekt musí splniť všeobecné podmienky oprávnenosti a poskytnutia finančného príspevku definovaného v PRV SR 2014 – 2020 a v stratégii CLLD a jej príloh (Výberové a hodnotiace kritériá stratégie CLLD – schválené riadiacim orgánom). Činnosť výberovej komisie sa riadi platnými stanovami OZ, platným systémom riadenia CLLD a vnútornými predpismi MAS (organizačný poriadok).</p>					
Povinné prílohy stanovené MAS	<p>Miestna akčná skupina si nestanovila vlastné povinné prílohy stanovené MAS</p>					
Merateľné ukazovatele projektu	Kód/ID	Názov/Ukazovateľ	Merná jednotka	Počiatočná hodnota	Celková cieľová hodnota	

	M07	Počet podporených činností/operácií	počet	0	3
	M07	Počet obyvateľov, ktorí majú prospech zo zlepšenia služieb/infraštruktúry (IT alebo iných) - Počet obyvateľov za obce/združenia obcí v rámci realizovaných projektov (jedinečné, tzn vylúčené sú viacnásobne úspešné obce) - za podopatrenia 7.2, 7.4, 7.5, 7.6	počet	0	1 500
	M07	Celkové verejné výdavky (v EUR)	€	0	54 000,00
		Počet novovytvorených pracovných miest projektom prepočítaný na ekvivalent plného pracovného úväzku celkom ³	počet	0	0
		Zrealizované investície	počet	0	3
Indikatívny harmonogram výziev	v zmysle schváleného harmonogramu výziev				

Tabuľka č. 4.E: Opatrenie Stratégie CLLD

³ (Novovytvorené pracovné miesta - Ide o pracovné miesta, ktoré vznikli výlučne vplyvom projektu a viažu sa na daný projekt. Ide o vytvorené pracovné miesta uzatvorením pracovných zmlúv, netýka sa udržaných pracovných miest. Pri skrátených pracovných úväzkoch ide o ekvivalenty plných pracovných úväzkov, napr. ak v podniku bolo počas celého roka zamestnaných 10 pracovníkov a 2 pracovníci boli zamestnaní len na 3 mesiace, tak EPM = $((10 \times 12) + (2 \times 3)) / 12 = 10,5$).

Názov opatrenia	2.3 Rozvoj základnej infraštruktúry v oblasti dopravného prepojenia a dostupnosti sídiel
Priradenie opatrenia kódu	-
Priradenie k ŠC IROP	5.1.2 – Zlepšenie udržateľných vzťahov medzi vidieckymi rozvojovými centrami a ich zázemím vo verejných službách a vo verejných infraštruktúrach
Ciele opatrenia	Ciele opatrenia v nadväznosti k napĺňaniu cieľov stratégie CLLD Špecifický cieľ 2: Zlepšenie kvality života obyvateľov a spokojnosti návštevníkov investičnými neziskovými projektami vo verejnom záujme.
Zdôvodnenie opatrenia	Strategická priorita 2: Obnova obcí, budovanie infraštruktúry a životné prostredie Na základe SWOT analýzy územia, výsledku dotazníkového prieskumu a verejných obecných stretnutí boli stanovené strategické priority a aktivity, ktoré majú byť súčasťou stratégie CLLD. Na základe obecných stretnutí je potrebné pokračovať v rozvoji územia „zdola nahor“. Spätná väzba od občanov poskytla nápady a projektové zámery v oblasti rozvoja dopravného prepojenia a zlepšenia dostupnosti sídiel. V minulosti sa realizovali viaceré projekty zamerané na rozvoj cestovného ruchu, budovanie cyklotrás a rekonštrukcie autobusových zastávok čím sa zlepšil stav danej dopravnej infraštruktúry, avšak v rozvoji je nevyhnutné pokračovať. Z výsledkov analýzy potrieb územia je nevyhnutné rozvíjať: <ul style="list-style-type: none"> • autobusové zastávky – prepojenie obce s mestom
Rozsah a oprávnené činnosti	<ul style="list-style-type: none"> • výstavba, modernizácia, rekonštrukcia zastávok, staníc, parkovísk, na linkách prepájajúcich obec s mestom; • budovanie prvkov a podpora opatrení na zvyšovanie bezpečnosti dopravy v mestách; • nákup vozidiel pre účely zabezpečenia spoločnej dopravy osôb vrátane vozidiel prispôbených osobám s obmedzenou možnosťou pohybu a orientácie

	<ul style="list-style-type: none"> • zriaďovanie, obnova a výstavba cyklistických trás zabezpečujúcich dopravu osôb do a zo zamestnania alebo k verejným službám (napr. trasy vedúce k vlakovým, autobusovým zastávkam a staniciam v obciach a mestách) vrátane investícií do doplnkovej cyklistickej infraštruktúry vrátane odpočívadiel, chránených parkovísk pre bicykle, nabíjacích staníc pre elektrobicykle a pod.,
Oprávnení prijímateľa	mestá / obce a združenia obcí s právnou subjektivitou v rámci pôsobnosti územia MAS Poniklec-Váh v súlade s IROP.
Intenzita pomoci	<p>verejný sektor (obce/mestá) :</p> <ul style="list-style-type: none"> – EFRR: 95,0 % – Štátny rozpočet: 0,0 % – Prijímateľ: 5,0 % <p>neziskové organizácie:</p> <ul style="list-style-type: none"> – EFRR: 95,0 % – Štátny rozpočet: 0,0 % – Prijímateľ: 5,0 %
Oprávnené výdavky	<p><u>Konkretizácia ďalších aspektov oprávnenosti výdavkov (vecná a časová oprávnenosť, číselník oprávnených výdavkov, ďalšie pravidlá oprávnenosti pre najčastejšie sa vyskytujúce skupiny výdavkov) budú vo forme príručky/usmernenia upravené zo strany RO pre IROP.</u></p> <p>Na príspevok z európskych štrukturálnych a investičných fondov (EŠIF) nie sú oprávnené tieto výdavky:</p> <ol style="list-style-type: none"> úroky z dlžných súm okrem grantov poskytnutých vo forme úrokových dotácií alebo dotácií záručných poplatkov; kúpa nezastavaného a zastavaného pozemku vo výške presahujúcej 10% celkových oprávnených výdavkov na príslušný projekt. V prípade zanedbaných plôch a plôch, ktoré sa v minulosti používali na priemyselné účely a ktorých súčasťou sú budovy, sa toto obmedzenie zvyšuje na 15 %; DPH okrem prípadov, kedy nie je možné nárokovať jej odpočet podľa platnej legislatívy členského štátu. <p>Neoprávnenými výdavkami pre EFRR sú výdavky na:</p>

	<p>a. investície, ktorých cieľom je zníženie emisií skleníkových plynov z činností uvedených v prílohe 1 k smernici 2003/87/ES;</p> <p>b. podniky v ťažkostiach vymedzené v právnych predpisoch EÚ o štátnej pomoci;</p> <p>c. investície do infraštruktúry letísk pokiaľ nesúvisia s ochranou životného prostredia alebo nie sú sprevádzané nevyhnutnými investíciami na zmiernenie alebo zníženie negatívneho vplyvu na životné prostredie.</p> <p>Definícia oprávnených a neoprávnených výdavkov z EŠIF a EFRR bude prebratá a implementovaná v súlade s definíciou v prílohe č. 8 k príručke (Zásady oprávnenosti projektov na základe stratégie CLLD spolufinancovaných z IROP)</p>					
Výška príspevku (minimálna a maximálna)	<ul style="list-style-type: none"> • minimálna 5 000,- € • maximálna 50 000,- € 					
Finančný plán	Región	Spolu	EÚ	ŠR	VZ	iné
	MR	21 052,63	20 000,00	0,00	1 052,63	0,00
	VR	0,00	0,00	0,00	0,00	0,00
	Spolu	21 052,63	20 000,00	0,00	1 052,63	0,00
Princípy pre stanovenie výberových a hodnotiacich kritérií / Hlavné zásady výberu operácií	<p>v súlade s IROP a vlastné</p> <p>Výberový, hodnotiaci a bodovací proces bude vykonávaný v zmysle platných právnych predpisov a pravidiel o konfliktoch záujmov. Výberová komisia, zriadená pre každú výzvu samostatne, vyberie a schváli na financovanie z EFRR projekty s najvyšším počtom bodov v súlade s alokáciou financií na výzvu. Každý projekt musí splniť všeobecné podmienky oprávnenosti a poskytnutia finančného príspevku definovaného v IROP 2014 – 2020 a v stratégii CLLD a jej príloh (Výberové a hodnotiace kritériá stratégie CLLD).</p>					
Povinné prílohy stanovené MAS	<p>Miestna akčná skupina si nestanovila vlastné povinné prílohy stanovené MAS</p>					

	Kód/ ID	Názov/Ukazovateľ	Merná jednotka	Počiatočná hodnota	Celková cieľová hodnota
Merateľné ukazovatele projektu	O0158	Počet nových služieb a prvkov verejnej infraštruktúry (opatrenie 2.3)	počet	0	2
	R0110	Počet obyvateľov, využívajúcich rozvinuté dopravné služby (opatrenie 2.3)	počet	0	1 000
	FO002	Celková suma oprávnených výdavkov po ich certifikovaní CO (opatrenie 2.3)	€	0	20 000,00
		Pracovné miesta vytvorené v podporovaných projektoch (opatrenie 2.3)	počet	0	0
		Počet zrekonštruovaných autobusových zastávok a prvkov zvýšenia bezpečnosti dopravy	počet	0	2
	Indikatívny harmonogram výziev	1. výzva : január / 2018 – otvorená výzva n. výzva : v nasledujúcich rokoch podľa dostupných finančných prostriedkov v opatrení 1.2 určených pre výzvu v zmysle schváleného harmonogramu vyhlasovania výziev.			

Tabuľka č. 4.F: Opatrenie Stratégie CLLD

Názov opatrenia	3.1 Prevádzka kancelárie MAS
Priradenie opatrenia kódu	-
Priradenie k ŠC IROP	5.1.1 – Zvýšenie zamestnanosti na miestnej úrovni podporou podnikania a inovácií
Ciele opatrenia	Ciele opatrenia v nadväznosti k napĺňaniu cieľov stratégie CLLD Špecifický cieľ 3: Rozvíjať partnerstvo a spoluprácu v území mikroregiónu i mimo neho.

<p>Zdôvodnenie výberu</p>	<p>Podpora v rámci tohto opatrenia bude poskytovaná na prevádzku a administratívnu činnosť schválených miestnych akčných skupín.</p> <p>V zmysle strategickej časti Stratégie CLLD bude opatrenie 3.1 riešiť strategickú prioritu 3 Rozvoj partnerstva a spolupráce.</p> <p>Oprávnená aktivita v zmysle definície IROP je financovanie prevádzkových nákladov MAS spojených s riadením uskutočňovania stratégie CLLD v zmysle platných predpisov a pravidiel.</p>
<p>Rozsah a oprávnené činnosti</p>	<p>A) personálne a administratívne náklady MAS (prevádzkové, osobné, poistenie)</p> <p>B) vzdelávanie zamestnancov a členov MAS (školenia, konferencie, semináre, workshopy a pod., okrem školení pre predkladateľov projektov), ktorí sa podieľajú na príprave a vykonávaní stratégie CLLD</p> <p>C) náklady na publicitu a sieťovanie: účasť zamestnancov a členov MAS na stretnutiach s inými MAS, vrátane zasadaní národných a európskych sietí, ako aj poplatky za členstvo v regionálnych, národných alebo európskych sieťach MAS</p> <p>D) finančné náklady (napr. bankové poplatky)</p> <p>E) náklady vynaložené na monitorovanie, hodnotenie a aktualizáciu stratégií CLLD (na úrovni MAS)</p> <p>V súlade s pravidlami IROP a definíciou oprávnených činností, aktivít a výdavkov pre špecifický cieľ 5.1.1 - Zvýšenie zamestnanosti na miestnej úrovni podporou podnikania a inovácií a oprávnenú aktivitu - financovanie prevádzkových nákladov MAS spojených s riadením uskutočňovania stratégií CLLD.</p>
<p>Oprávnení prijímatelia</p>	<p>Miestna akčná skupina (menej rozvinutého regiónu) vybraná RO na implementáciu stratégie miestneho rozvoja v súlade s pravidlami IROP s právnou formou občianske združenie – v zmysle zákona č. 83/1990 Zb. o združovaní občanov v znení neskorších predpisov..</p>
<p>Intenzita pomoci</p>	<p>neziskové organizácie:</p> <p>– EFRR: 95,0 %</p>

	<ul style="list-style-type: none"> - Štátny rozpočet: 0,0 % - Prijímateľ (MAS): 5,0 % 					
Oprávnené výdavky	<p>A) personálne a administratívne náklady MAS (prevádzkové, osobné, poistenie)</p> <p>B) vzdelávanie zamestnancov a členov MAS (školenia, konferencie, semináre, workshopy a pod., okrem školení pre predkladateľov projektov), ktorí sa podieľajú na príprave a vykonávaní stratégie CLLD</p> <p>C) náklady na publicitu a sieťovanie: účasť zamestnancov a členov MAS na stretnutiach s inými MAS, vrátane zasadaní národných a európskych sietí, ako aj poplatky za členstvo v regionálnych, národných alebo európskych sieťach MAS</p> <p>D) finančné náklady (napr. bankové poplatky)</p> <p>E) náklady vynaložené na monitorovanie, hodnotenie a aktualizáciu stratégií CLLD (na úrovni MAS)</p> <p>V súlade s pravidlami IROP a definíciou oprávnených činností, aktivít a výdavkov pre špecifický cieľ 5.1.1 - Zvýšenie zamestnanosti na miestnej úrovni podporou podnikania a inovácií a oprávnenú aktivitu - financovanie prevádzkových nákladov MAS spojených s riadením uskutočňovania stratégií CLLD.</p>					
Výška príspevku (minimálna a maximálna)	<p>Maximálna výška príspevku je stanovená v súlade s definíciou v IROP a metodickom pokyne pre spracovanie stratégie CLLD s povinným spolufinancovaním prijímateľa. Celková výška príspevku na prevádzku a oživenie nesmie presiahnuť 20 % celkových nákladov, ktoré vznikli v rámci implementácie stratégie miestneho rozvoja.</p>					
Finančný plán	Región	Spolu	EÚ	ŠR	VZ	iné
	MR	116 842,11	111 000,00	0,00	5 842,11	0,00
	VR	0,00	0,00	0,00	0,00	0,00

	Spolu	116 842,11	111 000,00	0,00	5 842,11	0,00
Princípy pre stanovenie výberových a hodnotiacich kritérií / Hlavné zásady výberu operácií	Činnosť a prevádzka kancelárie združenia sa bude počas celej doby implementácie stratégie CLLD riadiť platnými zákonmi SR a nadriadeným strategickým dokumentom (IROP). Dôležitým zákonom pri implementácii stratégie CLLD bude zákon o EŠIF, zákon o konflikte záujmov a zákon o verejnom obstarávaní. Všetky operácie vykonávané v rámci prevádzky kancelárie MAS budú vybrané, aby dosiahli maximálny možný multiplikačný efekt a synergicky pôsobili pozitívne na rozvoj územia čím sa zabezpečí úspešná implementácia stratégie CLLD v súlade s IROP.					
Povinné prílohy stanovené MAS	Irelevantné					
Merateľné ukazovatele projektu	Kód/ID	Názov/Ukazovateľ	Merná jednotka	Počiatočná hodnota	Celková cieľová hodnota	
	O0241	Počet podporených MAS (opatrenie 3.1)	počet	0	1	
	M19	Počet obyvateľov, ktorých pokrývajú miestnu akčnú skupinu (opatrenie 3.1)	počet	0	12 615	
	M19	Celkové verejné výdavky – podpora pri prevádzkových nákladoch (opatrenie 3.1)	€	0	111 000,00	
		Pracovné miesta vytvorené pre zabezpečenie implementácie stratégie CLLD	počet	0	2,5 ⁴	
Indikatívny harmonogram výziev	Irelevantné – výzvu vyhlasuje RO pre IROP v zmysle Systému riadenia CLLD – predpoklad rok 2017					

Tabuľka č. 4.G: Opatrenie Stratégie CLLD

Názov opatrenia	3.2 Animácie a náklady na oživenie
------------------------	---

⁴ pracovné miesta budú vytvorené v rámci kancelárie OZ a tieto nevstupujú do bodovania stratégie CLLD pričom sa jedná o tie isté pracovné miesta ako aj v opatrení 3.2 Animácie a náklady na oživenie

Priradenie opatrenia kódu	<p>Opatrenie 19 – na miestny rozvoj v rámci iniciatívy LEADER (MRVK – miestny rozvoj vedený komunitou)</p> <p>Podopatrenie 19.4 - Podpora na prevádzkové náklady a oživenie</p>
Priradenie k fokusovej oblasti PRV	Prioritne: 6B
Ciele opatrenia	<p>Ciele opatrenia v nadväznosti k napĺňaniu cieľov stratégie CLLD</p> <p>Špecifický cieľ 3: Rozvíjať partnerstvo a spoluprácu v území mikroregiónu i mimo neho.</p>
Zdôvodnenie výberu	<p>Podpora v rámci tohto opatrenia bude poskytovaná na animačnú činnosť a oživovanie územia schválených miestnych akčných skupín.</p> <p>V zmysle strategickej časti Stratégie CLLD bude opatrenie 3.2 riešiť strategickú prioritu 3 Rozvoj partnerstva a spolupráce.</p> <p>Oprávnená aktivita v zmysle definície PRV SR 2014 - 2020 je financovanie animačných nákladov MAS v súvislosti s oživovaním stratégie CLLD</p>
Rozsah a oprávnené činnosti	Podpora v rámci operácie bude poskytovaná na náklady v súvislosti s oživovaním stratégie miestneho rozvoja, t.j. propagácia stratégie a informovanosť o dotknutom území schválených miestnych akčných skupín.
Oprávnení prijímatelia	Miestna akčná skupina (menej rozvinutého regiónu) vybraná RO na implementáciu stratégie miestneho rozvoja v súlade s Programom rozvoja vidieka SR 2014 – 2020 a nariadením EÚ (č. 1305/2013) s právnou formou občianske združenie – v zmysle zákona č. 83/1990 Zb. o združovaní občanov v znení neskorších predpisov.
Intenzita pomoci	100 % (grant)
Oprávnené výdavky	<p>➤ Financovanie animačných nákladov MAS v súvislosti s oživovaním stratégie CLLD:</p> <p>a) propagácia a informovanie o dotknutej oblasti a výsledkoch stratégie CLLD;</p> <p>b) výmena informácií medzi miestnymi aktérmi - semináre, konferencie, workshopy pre členov MAS, ďalších aktérov ako aj, zamerané na ich rozširovanie vedomostí a zručností pri vykonávaní stratégie CLLD a s tým spojených prác;</p>

	<p>c) vzdelávanie potenciálnych prijímateľov zamerané na rozširovanie vedomostí a zručností pri príprave projektov.</p> <p>V súlade s pravidlami Programu rozvoja vidieka SR 2014 - 2020 a definíciou oprávnených činností, aktivít a výdavkov pre podopatrenie 19.4 Podpora na prevádzkové náklady a oživenie</p> <p>Na financovaní chodu MAS a animácie sa budú podieľať obidva fondy využité pri realizácii nástroja CLLD (EFRR a EPFRV). Nakoľko podporené budú len multifondové stratégie (financované z obidvoch fondov v rámci CLLD – EFRR a EPFRV) nebude sa uplatňovať lead fund, ale financovanie bude nasledovné:</p> <ul style="list-style-type: none"> ➤ Prevádzkové náklady na chod MAS (s výnimkou MAS na území Bratislavského kraja) budú hradené z EFRR a náklady na oživenie všetkých stratégií (animácie) budú hradené z EPFRV. ➤ Z EPFRV budú tiež hradené prevádzkové náklady na chod MAS nachádzajúcich sa na území Bratislavského kraja. V prípade zmiešaných MAS (nachádzajúcich sa na území Bratislavského aj Trnavského kraja) budú prevádzkové náklady hradené len z EPFRV. 					
<p>Výška príspevku (minimálna a maximálna)</p>	<p>Náklady súvisiace s oživovaním stratégie (animácie) musia tvoriť min. 15 % a max 25 % z celkových výdavkov v rámci operácie Chod miestnej akčnej skupiny a animácia.</p> <p>Celkové náklady na prevádzkové náklady a náklady na oživenie nesmú presiahnuť 20 % celkových nákladov, ktoré vznikli v rámci implementácie stratégie miestneho rozvoja. Časť výdavkov súvisiacich s chodom MAS a animáciou bude hradená formou paušálnej platby, ktorá bude stanovená na základe výpočtov a analýz primeranosti nákladov.</p>					
<p>Finančný plán</p>	<p>Región</p>	<p>Spolu</p>	<p>EÚ</p>	<p>ŠR</p>	<p>VZ</p>	<p>iné</p>
	<p>MR</p>	<p>24 000,00</p>	<p>18 000,00</p>	<p>6 000,00</p>	<p>0,00</p>	<p>0,00</p>
	<p>VR</p>	<p>0,00</p>	<p>0,00</p>	<p>0,00</p>	<p>0,00</p>	<p>0,00</p>
	<p>Spolu</p>	<p>24 000,00</p>	<p>18 000,00</p>	<p>6 000,00</p>	<p>0,00</p>	<p>0,00</p>

Princípy pre stanovenie výberových a hodnotiacich kritérií / Hlavné zásady výberu operácií	Výdavky na oživovanie a animačné aktivity sa budú počas celej doby implementácie stratégie CLLD riadiť platnými zákonmi SR a nadriadeným strategickým dokumentom (PRV SR 2014 - 2020). Dôležitým zákonom pri implementácii stratégie CLLD bude zákon o EŠIF, zákon o konflikte záujmov a zákon o verejnom obstarávaní. Všetky operácie vykonávané v rámci animácie MAS budú vyberané, aby dosiahli maximálny možný multiplikačný efekt a synergicky pôsobili pozitívne na rozvoj územia čím sa zabezpečí úspešná implementácia stratégie CLLD v súlade s PRV.				
Povinné stanovené MAS prílohy	Irelevantné				
Merateľné ukazovatele projektu	Kód/ID	Názov/Ukazovateľ	Merná jednotka	Počiatočná hodnota	Celková cieľová hodnota
	O0241	Počet podporených MAS (opatrenie 3.2)	počet	0	1
	M19	Počet obyvateľov, ktorých pokrývajú miestnu akčnú skupinu (opatrenie 3.2)	počet	0	12 615
	M19	Celkové verejné výdavky – podpora pri nákladoch na oživenie (opatrenie 3.2)	€	0	24 000,00
		Pracovné miesta vytvorené pre zabezpečenie implementácie stratégie CLLD	počet	0	2,5 ⁵
Indikatívny harmonogram výziev	Irelevantné – výzvu vyhlasuje PPA v zmysle Systému riadenia CLLD – predpoklad rok 2017				

Tabuľka č. 4.H: Opatrenie Stratégie CLLD

Názov opatrenia	3.3 Národná a nadnárodná spolupráca
Priradenie opatrenia kódu	Opatrenie 19 – na miestny rozvoj v rámci iniciatívy LEADER (MRVK – miestny rozvoj vedený komunitou) Podopatrenie 19.3 - Príprava a vykonávanie projektov spolupráce MAS

⁵ pracovné miesta budú vytvorené v rámci kancelárie OZ a tieto nevstupujú do bodovania stratégie CLLD pričom sa jedná o tie isté pracovné miesta ako aj v opatrení 3.1 Prevádzka kancelárie MAS.

Priradenie k fokusovej oblasti PRV	Prioritne: 6B
Ciele opatrenia	Ciele opatrenia v nadväznosti k napĺňaniu cieľov stratégie CLLD Špecifický cieľ 3: Rozvíjať partnerstvo a spoluprácu v území mikroregiónu i mimo neho.
Zdôvodnenie výberu	<p>Podpora v rámci tohto opatrenia bude poskytovaná na realizáciu projektov spolupráce medzi MAS a partnerstvami pracujúcimi na princípoch LEADER na Slovensku, ale aj v zahraničí.</p> <p>V zmysle strategickej časti Stratégie CLLD bude opatrenie 3.3 riešiť strategickú prioritu 3 Rozvoj partnerstva a spolupráce.</p> <p>Oprávnená aktivita v zmysle definície PRV SR 2014 - 2020 je príprava a vykonávanie činností spolupráce miestnej akčnej skupiny.</p> <p>Spolupráca sa neviaže len na podporu z PRV SR 2014 – 2020, ale môže byť počas implementácie stratégie CLLD rozšírená o spoluprácu prostredníctvom rôznych fondov a grantov ako napr. projekty cezhraničnej spolupráce, Vyšehradský fond, výzvy z dunajskej stratégie a pod.</p>
Rozsah a oprávnené činnosti	<p>V rámci podopatrenia projektov spolupráce, môže ísť o 2 typy spolupráce:</p> <ol style="list-style-type: none"> 1. Národná – MAS, ktorá je vybraná a schválená RO na implementáciu stratégie miestneho rozvoja v spojení s inou schválenou MAS a/alebo s verejno-súkromnými partnerstvami, ktoré pracujú na princípoch LEADER/CLLD na území SR; 2. Nadnárodná – MAS, ktorá je vybraná a schválená RO na implementáciu stratégie miestneho rozvoja v spojení s inou schválenou MAS v EÚ a/alebo s verejno-súkromným partnerstvom, ktoré pracujú na princípoch LEADER/CLLD, na území EÚ alebo tretích krajín. <p>Miestnym akčným skupinám môže byť pridelená tiež predbežná technická podpora pre projekty spolupráce v rámci národnej alebo nadnárodnej spolupráce pod podmienkou, že miestne akčné skupiny preukážu, že plánujú realizáciu konkrétneho projektu, t.z., že musí byť možné prinajmenšom identifikovať ciele a charakter plánovaného projektu. Prijatie takejto podpory neznamena povinnosť neskôr projekt zrealizovať.</p>

<p>Oprávnení prijímateľa</p>	<p>Miestna akčná skupina (menej rozvinutého regiónu) vybraná RO na implementáciu stratégie miestneho rozvoja a verejno súkromné partnerstvo pracujúce na princípoch LEADER/CLLD (bez štatútu MAS) zo SR v súlade s PRV (resp. nariadením EÚ (č. 1305/2013)</p>
<p>Intenzita pomoci</p>	<p>Maximálna miera podpory z celkových oprávnených výdavkov:</p> <ul style="list-style-type: none"> ➤ do 100 % v závislosti od uplatňovaných pravidiel pomoci de minimis <p>Pre predbežnú technickú podporu stanoví maximálny limit riadiaci orgán v metodologickej príručke, príp. vo výzve.</p>
<p>Oprávnené výdavky</p>	<p>Oprávnené sú výdavky na hmotné a nehmotné investície, ktoré sú v súlade s podporovanými činnosťami v rámci tohto podopatrenia a špecifikáciou výdavkov v podkapitole 8.1 Programu rozvoja vidieka SR 2014 – 2020</p> <p>Oprávnené budú náklady v súlade s čl. 44/1 nariadenia č. 1305/2013 na:</p> <ul style="list-style-type: none"> ➤ predbežnú technickú podporu národného alebo nadnárodného projektu spolupráce o náklady oprávnené v rámci predbežnej technickej podpory môžu byť: <ul style="list-style-type: none"> ○ náklady v súvislosti s výmenou skúseností (napr. organizovanie stretnutí potenciálnych partnerov, cestovné, ubytovanie, poplatky na tlmočníkov a pod.); ○ náklady na vývoj projektu (napr. štúdie uskutočniteľnosti projektu, konzultácie špecifických problémov, náklady na preklady, ďalšie náklady na zamestnancov a pod.); ➤ realizáciu národného alebo nadnárodného projektu spolupráce <ul style="list-style-type: none"> ○ náklady súvisiace s realizovaním konkrétnej aktivity s jasne identifikovanými výstupmi, ktoré budú mať dopad na príslušné územia; ○ náklady súvisiace s budovaním kapacít, a výmenou skúseností v oblasti miestneho rozvoja – napr. spoločné publikácie, semináre, twinningové opatrenia (výmenné pobyty manažérov, zamestnancov a pod.) vedúce k prijatiu spoločnej metodológie a pracovných postupov alebo k vypracovaniu spoločných alebo

	<p>koordinovaných rozvojových dokumentov;</p> <ul style="list-style-type: none"> ○ spoločné náklady partnerov spolupráce – náklady, ktoré zdieľajú viacerí partneri projektu spolupráce (napr. náklady na vytvorenie webového sídla, spoločných brožúr a pod.). <p>Podrobnejší zoznam oprávnených, resp., neoprávnených nákladov bude uvedený v metodologickej príručke, týkajúcej sa projektov spolupráce, ktorá bude vypracovaná a zverejnená v súlade čl. 44 (3) nariadenia (EÚ) č. 1305/2013.</p>					
Výška príspevku (minimálna a maximálna)	Irelevantné, minimálnu a maximálnu výšku príspevku stanoví riadiaci orgán v metodologickej príručke, príp. vo výzve.					
Finančný plán	Región	Spolu	EÚ	ŠR	VZ	iné
	MR	Min. 50000	Min. 37500	Min. 12500	0,00	0,00
	VR	0,00	0,00	0,00	0,00	0,00
	Spolu	Min. 50000	Min. 37500	Min. 12500	0,00	0,00
Princípy pre stanovenie výberových a hodnotiacich kritérií / Hlavné zásady výberu operácií	<p>Výdavky na vykonávanie činností projektov spolupráce sa budú počas celej doby implementácie stratégie CLLD riadiť platnými zákonmi SR a nadriadeným strategickým dokumentom (PRV SR 2014 - 2020). Dôležitým zákonom pri implementácii stratégie CLLD bude zákon o EŠIF, zákon o konflikte záujmov a zákon o verejnom obstarávaní. Všetky operácie vykonávané v rámci projektov spolupráce MAS budú vyberané, aby dosiahli maximálny možný multiplikačný efekt a synergicky pôsobili pozitívne na rozvoj územia čím sa zabezpečí úspešná implementácia stratégie CLLD v súlade s PRV.</p>					
Povinné prílohy stanovené MAS	Irelevantné					
Merateľné ukazovatele projektu	Kód/ID	Názov/Ukazovateľ	Merná jednotka	Počiatočná hodnota	Celková cieľová hodnota	
	O0241	Počet podporených MAS (opatrenie 3.3)	počet	0	1	
	M19	Počet obyvateľov, ktorých pokrývajú miestnu akčnú skupinu	počet	0	12 615	

	(opatrenie 3.3)			
M19	Celkové verejné výdavky (v EUR) – príprava a vykonávanie činností spolupráce miestnej akčnej skupiny (opatrenie 3.3)	€	0	Min. 50 000,-
	Počet projektov spolupráce MAS	počet	0	2
Indikatívny harmonogram výziev	Irelevantné – výzvu vyhlasuje PPA v zmysle Systému riadenia CLLD a Programu rozvoja vidieka SR 2014 - 2020 – predpoklad rok 2018			

Časť B.) Akčný plán pre dodatočnú výkonnosťnú alokáciu MAS

Tabuľka č. 4. Y: Opatrenie PRV – akčný plán pre dodatočnú výkonnosťnú alokáciu

Názov opatrenia	1.1 Podpora na investície do vytvárania a rozvoja nepoľnohospodárskych činností
Priradenie k fokusovej oblasti PRV	2A, 5C, 6A, 6B
Rozsah a oprávnené činnosti	<p>Činnosť 1: činnosti spojené s vidieckym cestovným ruchom a agroturistikou zamerané na vytváranie podmienok pre rekreačné a relaxačné činnosti, vrátane vytvárania podmienok na poskytovanie vzdelávania a vytvorenie konferenčných priestorov. V rámci danej činnosti je oprávnená výstavba ubytovacích zariadení, rekonštrukcia a modernizácia existujúcich ubytovacích zariadení, ako aj nevyužívaných objektov na ubytovacie zariadenie, a to s kapacitou od 5 do 30 lôžok, len v nadväznosti na investície do rozvoja rekreačných a relaxačných činností.</p> <p>V prípade obhospodarovateľov lesa je činnosť 1 oprávnená s výnimkou budovania a obnovy občianskej a poznávacej infraštruktúry (náučné a turistické chodníky, cyklotrasy, odpočívadlá, pozorovateľne, mostíky, turistické značenie, mapové panely, informačné tabule, turistické útulne, ohniská, odpadkové koše, vyhlídkové veže, lanové dráhy, schody, rebríky, chodníky, objekty a centrá biodiverzity na pozorovanie – mokrade, malé</p>

vodné plochy, ukázkové lesné biotopy).

Činnosť 2: činnosti spojené s poskytovaním služieb pre cieľovú skupinu: deti, seniori a občania so zníženou schopnosťou pohybu. V rámci danej oblasti je možné sa zamerať aj na terapie (hipoterapia, animoterapia), lesnú pedagogiku a pod., ktoré prispievajú k rekonvalescencii, lepšiemu začleneniu do spoločenského života, zvýšeniu motoriky cieľovej skupiny.

Činnosť 3: spracovanie a uvádzanie na trh produktov, ktorých výstup spracovania nespadá do prílohy I ZFEÚ. Vstupom spracovania môže byť aj produkt, ktorý spadá do prílohy I ZFEÚ za podmienky, že je vstupom zároveň aj produkt, ktorý nespadá do prílohy I ZFEÚ (s výnimkou spracovania poľnohospodárskych produktov, ktorých vstup spadá výlučne do prílohy I ZFEÚ a výstupom je energia z OZE alebo produkt, ktorý sa ďalej využíva na výrobu energie) vrátane doplnkovej výroby nepoľnohospodárskeho, nelesného a neakvakultúrneho charakteru, ako aj predaj vlastných produktov nepoľnohospodárskeho, nelesného a neakvakultúrneho charakteru (vrátane zariadenia mobilných predajných miest) a výrobkov a/alebo produktov iných poľnohospodárov a obhospodarovateľov lesa a akvakultúrnych podnikov za účelom ekonomického rozvoja daného územia. Oprávnená je aj tvorba a rozvoj aktivít a činností spojených s poskytovaním služieb, najmä služieb súvisiacich so skladovaním, logistikou a dopravou a zriaďovaním podnikateľských inkubátorov.

V rámci využívania obnoviteľných zdrojov energie sú oprávnené nasledovné investície za podmienky, že časť energie prijímateľ podpory spotrebuje vo vlastnom podniku a v prípade využívania solárnej energie, táto pokryje sprostredkovane aj časť jeho spotreby tepla resp. bude vyrobená elektrina použitá aj na klimatizáciu a pod.:

- 1) investície na budovanie zariadení na energetické využívanie biomasy na výrobu elektriny a tepla spaľovaním bioplynu vyrobeného anaeróbnou fermentáciou, s max. elektrickým výkonom do 500 kW, kde je časť energie uvádzaná do siete;
- 2) investície na budovanie zariadení na energetické využívanie biomasy na výrobu tepla a vykurovanie s max. tepelným výkonom do 500 kW, kde je časť energie uvádzaná do siete;
- 3) investície na výrobu biomasy pre technické a energetické využitie, kde je časť energie uvádzaná do siete;
- 4) investície na budovanie zariadení na energetické využívanie drevnej biomasy na výrobu elektriny a tepla spaľovaním plynu vyrobeného termochemickou konverziou s max.

	<p>elektrickým výkonom do 500 kW;</p> <p>5) investície na budovanie zariadení na energetické využívanie odpadovej drevnej biomasy na výrobu tepla a vykurovanie s max. tepelným výkonom do 500 kW;</p> <p>6) investície na budovanie zariadení na energetické využívanie solárnej energie s max. výkonom 250 kW;</p> <p>7) investície na budovanie zariadení na energetické využívanie veternej energie s max. výkonom 250 kW;</p> <p>8) investície na budovanie zariadení na energetické využívanie vodnej energie s max. výkonom 250 kW.</p> <p>Činnosti spojené s využívaním OZE prispievajú k fokusovej oblasti 5C.</p> <p>Podrobná špecifikácia oprávnených činností bude stanovená v jednotlivých výzvach na predkladanie ŽoNFP. V zmysle PRV 2014 – 2020, kapitola 8.2.6.3.2</p>			
Finančný plán	Región	Spolu	EÚ + ŠR	VZ
	MR	266 666,67	120 000,00	146 666,67
	VR	0,00	0,00	0,00
	Spolu	266 666,67	120 000,00	146 666,67

Názov opatrenia	2.1 Podpora na investície do vytvárania, zlepšovania alebo rozširovania všetkých druhov infraštruktúr malých rozmerov vrátane investícií do energie z obnoviteľných zdrojov a úspor energie
Priradenie k fokusovej oblasti PRV	6B, 6A
Rozsah a oprávnené činnosti	<ul style="list-style-type: none"> výstavba, rekonštrukcia, modernizácia, dostavba kanalizácie, vodovodu, alebo čistiarne odpadových vôd; výstavba a rekonštrukcia miestnych komunikácií, lávok, mostov, chodníkov a záchytných parkovísk, autobusových zastávok, výstavba, rekonštrukcia a údržba odvodňovacích kanálov, prehĺbovanie existujúcich obecných studní. V prípade investícií do miestnych komunikácií, tie budú umožnené len v malom rozsahu a za predpokladu, že prispievajú k oživeniu znevýhodnenej vidieckej oblasti, kde môže zlepšiť prepojenie medzi vidieckymi oblasťami a širšou dopravnou sieťou, príp. budú prispievať k miestnemu ekonomickému rozvoju (napr. k rozvoju vidieckeho cestovného ruchu a pod.);

	<ul style="list-style-type: none"> • zlepšenie vzhľadu obcí – úprava a tvorba verejných priestranstiev, námestí, parkov a pod. <p>Podrobná špecifikácia oprávnených činností bude stanovená v jednotlivých výzvach na predkladanie ŽoNFP. V zmysle PRV 2014 – 2020, kapitola 8.2.6.3.2</p>			
Finančný plán	Región	Spolu	EÚ + ŠR	VZ
	MR	100 000,00	100 000,00	0,00
	VR	0,00	0,00	0,00
	Spolu	100 000,00	100 000,00	0,00

Názov opatrenia	2.2 Podpora na investície do vytvárania, zlepšovania alebo rozširovania miestnych základných služieb pre vidiecke obyvateľstvo vrátane voľného času a kultúry a súvisiacej infraštruktúry
Priradenie k fokusovej oblasti PRV	6B, 6A, 3A, 5C, P4
Rozsah a oprávnené činnosti	<ul style="list-style-type: none"> • investície súvisiace s vytváraním podmienok pre trávenie voľného času vrátane príslušnej infraštruktúry – napr. výstavba/rekonštrukcia/modernizácia športovísk a detských ihrísk, amfiteátrov, investície do rekonštrukcie nevyužívaných objektov v obci pre komunitnú/spolkovú činnosť vrátane rekonštrukcie existujúcich kultúrnych domov; • zriadenie nových, prístavba, prestavba, rekonštrukcia a modernizácia existujúcich domov smútku vrátane ich okolia; • investície súvisiace so zvyšovaním kvality života obyvateľov – investície spojené s odstraňovaním malých tzv. divokých skládok odpadov resp. opusteného odpadu; • investície súvisiace so zvýšením bezpečnosti a prevencie proti vandalizmu na verejných priestoroch (montáž kamerových systémov a iných bezpečnostných prvkov); • investície súvisiace s vytváraním podmienok pre rozvoj podnikania – rekonštrukcie nevyužívaných objektov v obci

	<p>pre podnikateľskú činnosť, výstavba/rekonštrukcia tržníc pre podporu predaja miestnych produktov a pod.;</p> <ul style="list-style-type: none"> investície do využívania OZE vrátane investícií spojenými s úsporou energie – len ako súčasť investícií do miestnych služieb; investície súvisiace so zvýšením bezpečnosti t.j. nákup prídavných zariadení na komunálnu techniku na čistenie, údržbu zelene a zimnú údržbu ciest/miestnych komunikácií a chodníkov (malé zariadenia). <p>Podrobná špecifikácia oprávnených činností bude stanovená v jednotlivých výzvach na predkladanie ŽoNFP. V zmysle PRV 2014 – 2020, kapitola 8.2.6.3.2</p>			
Finančný plán	Región	Spolu	EÚ + ŠR	VZ
	MR	127 000,00	127 000,00	0,00
	VR	0,00	0,00	0,00
	Spolu	127 000,00	127 000,00	0,00

Názov opatrenia	3.2 Animácie a náklady na oživenie			
Priradenie k fokusovej oblasti PRV	Prioritne: 6B			
Rozsah a oprávnené činnosti	Podpora v rámci operácie bude poskytovaná na náklady v súvislosti s oživovaním stratégie miestneho rozvoja, t.j. propagácia stratégie a informovanosť o dotknutom území schválených miestnych akčných skupín.			
Finančný plán	Región	Spolu	EÚ + ŠR	VZ
	MR	22 000,00	22 000,00	0,00
	VR	0,00	0,00	0,00

Tabuľka č. 4. Z: Opatrenie IROP – akčný plán pre dodatočnú výkonnostnú alokáciu

Názov opatrenia	1.2 Zakladanie nových a podpora tradičných a inovatívnych obchodných služieb a výrobných podnikov			
Priradenie k ŠC IROP	5.1.1 – Zvýšenie zamestnanosti na miestnej úrovni podporou podnikania a inovácií			
Rozsah a oprávnené činnosti	<p>Zakladanie nových a podpora existujúcich mikro a malých podnikov, samostatne zárobkovo činných osôb, družstiev.</p> <p>a) obstaranie hmotného majetku pre účely tvorby pracovných miest</p> <p>b) nutné stavebnotechnické úpravy budov spojené s umiestnením obstaranej technológie a/alebo s poskytovaním nových služieb</p> <p>c) podpora marketingových aktivít</p> <p>d) podpora miestnych produkčno-spotrebiteľských reťazcov, sieťovanie na úrovni miestnej ekonomiky a výmena skúseností</p>			
Finančný plán	Región	Spolu	EÚ + ŠR	VZ
	MR	350 363,64	196 000,00	160 363,64
	VR	0,00	0,00	0,00
	Spolu	350 363,64	196 000,00	160 363,64

Názov opatrenia	2.4 Rozvoj základnej infraštruktúry vo vzdelávaní			
Priradenie k fokusovej oblasti PRV	5.1.2 – Zvýšenie udržateľných vzťahov medzi vidieckymi rozvojovými centrami a ich zázemím vo verejných službách a vo verejných infraštruktúrach			
Rozsah a oprávnené činnosti	<p>○ vybudovanie, modernizácia odborných učební, laboratórií, jazykových učební ZŠ</p> <p>○ skvalitnenie a rozšírenie kapacít predškolských zariadení</p>			
Finančný plán	Región	Spolu	EÚ + ŠR	VZ
	MR	68 421,05	65 000,00	3 421,05
	VR	0,00	0,00	0,00
	Spolu	68 421,05	65 000,00	3 421,05

Názov opatrenia	3.1 Prevádzka kancelárie MAS			
------------------------	-------------------------------------	--	--	--

Priradenie k fokusovej oblasti PRV	5.1.1 – Zvýšenie zamestnanosti na miestnej úrovni podporou podnikania a inovácií			
Rozsah a oprávnené činnosti	<p>A) personálne a administratívne náklady MAS (prevádzkové, osobné, poistenie)</p> <p>B) vzdelávanie zamestnancov a členov MAS (školenia, konferencie, semináre, workshopy a pod., okrem školení pre predkladateľov projektov), ktorí sa podieľajú na príprave a vykonávaní stratégie CLLD</p> <p>C) náklady na publicitu a sieťovanie: účasť zamestnancov a členov MAS na stretnutiach s inými MAS, vrátane zasadaní národných a európskych sietí, ako aj poplatky za členstvo v regionálnych, národných alebo európskych sieťach MAS</p> <p>D) finančné náklady (napr. bankové poplatky)</p> <p>E) náklady vynaložené na monitorovanie, hodnotenie a aktualizáciu stratégií CLLD (na úrovni MAS)</p> <p>V súlade s pravidlami IROP a definíciou oprávnených činností, aktivít a výdavkov pre špecifický cieľ 5.1.1 - Zvýšenie zamestnanosti na miestnej úrovni podporou podnikania a inovácií a oprávnenú aktivitu - financovanie prevádzkových nákladov MAS spojených s riadením uskutočňovania stratégií CLLD.</p>			
Finančný plán	Región	Spolu	EÚ + ŠR	VZ
	MR	104 210,53	99 000,00	5 210,53
	VR	0,00	0,00	0,00
	Spolu	104 210,53	99 000,00	5 210,53

Hodnotiaca otázka B.3 Riadiaci a implementačný proces

Implementačné procesy v rámci Stratégie CLLD sú popísané v súlade s riadiacimi dokumentmi PRV SR 2014 – 2020 prostredníctvom odkazov na relevantnú dokumentáciu, ako aj priamym opisom. Súhrn daných procesov zahŕňa minimálne požadované prvky: postupy vyhlásenia výzvy MAS, postupy hodnotenia projektových zámerov/ŽoNFP/ŽoPr a postupy výberu projektových zámerov/ŽoNFP/ŽoPr.

Akčný plán v rámci každého plánovaného opatrenia/podopatrenia obsahuje minimálne údaje v zmysle Prílohy č. 1 k príručke: Metodický pokyn na spracovanie stratégie CLLD.

Výberom opatrení na základe cieľov Stratégie CLLD a identifikovaných potrieb sa zabezpečilo vzájomné prepojenie analytického, strategického, implementačného rámca Stratégie CLLD v súlade s intervenčnou logikou a podmienkami podpory.

5.3 Monitorovanie a hodnotenie stratégie CLLD

Proces monitorovania a hodnotenia stratégie CLLD vychádza z ustanovení kapitoly 10 Systému riadenia CLLD v platom znení. V rámci monitorovania a hodnotenia stratégie CLLD a budú sledovať ukazovatele v nasledovných oblastiach podpory:

- **PRV SR 2014 – 2020:**
 - úroveň programu: povinné ukazovatele stanovené RO pre PRV,
 - úroveň fokusových oblastí: povinné ukazovatele stanovené RO pre PRV.

- **IROP:**
 - úroveň programu: povinné ukazovatele stanovené RO pre IROP,
 - úroveň špecifických cieľov: povinné ukazovatele stanovené RO pre IROP.

- **Dodatočné (vlastné) ukazovatele MAS:**
 - ukazovatele priorít,
 - ukazovatele špecifických cieľov/fokusových oblastí,
 - ukazovatele opatrení/podopatrení.

- **sebahodnotenie MAS v oblastiach:**
 - implementácie stratégie CLLD vrátane 7 kľúčových znakov LEADER,
 - implementačného procesu,
 - riadiaceho procesu,
 - propagácie a vzdelávanie členov MAS.

5.3.1 Opis monitorovania a hodnotenia stratégie CLLD

Hodnotiaci a monitorovací rámec bude slúžiť ako nástroj priebežného hodnotenia implementácie stratégie pre výkonný orgán, monitorovací výbor a najvyšší orgán – Valné zhromaždenie a ako nástroj prípadných zmien, ktoré vyššie uvedené orgány môžu navrhnúť a prijať, ak implementácia nebude sledovať vytýčené ciele. Vyhodnocovanie stratégie sa bude vykonávať v polovici implementácie stratégie CLLD (v roku 2020, najneskôr do 30. 06. 2020) s cieľom posúdiť výstupy a výsledky intervencie. Strednodobé hodnotenie (tzv. mid-term) sa predkladá spolu so „Správou o implementácií stratégie CLLD“, pričom výsledok posúdenia a hodnotenia bude mať vplyv na jej aktualizáciu. Predmetom záverečného hodnotenia (tzv. ex-post) je zhodnotenie celkovej účinnosti a efektívnosti vynaložených

finančných prostriedkov EPFRV a EFRR prostredníctvom vyhodnotenia monitorovacích ukazovateľov s ohľadom na ich prínos pre naplnenie cieľov stratégie CLLD a prínos pre územie MAS.

Hodnotenie stratégie v zmysle podmienok a ustanovení kapitoly 10 Monitorovanie a hodnotenie, Systému riadenia CLLD v platnom vykonáva **nezávislý hodnotiteľ**.

Združenie v prípade získania štatútu MAS bude mať povinnosť vypracovávať ročne **Správu o implementácii stratégie CLLD** vždy k 31.3. roka n+1 v zmysle vzoru, ktorý zverejní gestor CLLD. Základnými zdrojmi údajov do Správy o implementácii stratégie CLLD sú: údaje z ITMS 2014+ (relevantné pre projekty IROP), monitorovacie správy realizovaných projektov v rámci implementácie stratégie CLLD, administratívne údaje ako sú napr. súbory informácií, štatistiky a pod.

V zmysle Systému riadenia CLLD bude povinnosťou združenia poskytnúť riadiacim orgánom, NSRV a/alebo určeným hodnotiteľom alebo iným subjektom povereným výkonom týchto funkcií v jeho mene všetky informácie potrebné na monitorovanie a hodnotenie programu. Okrem toho bude združenie vykonávať vlastné hodnotenie a monitorovanie miestnej rozvojovej stratégie CLLD.

Prijímateľ projektov v rámci implementácie stratégie CLLD je povinný predkladať kópiu monitorovacích správ a kópiu záverečnej ŽoP na príslušnú MAS.

RO pre PRV a/alebo PPA môžu požadovať aj po ukončení realizácie projektu predloženie dodatočných informácií o projekte pre účely monitorovania. Pre účely hodnotenia môže byť prijímateľ vyzvaný nezávislým hodnotiteľom na predloženie dodatočných informácií nevyhnutných pre hodnotenie programu (výberová vzorka).

Zber monitorovacích ukazovateľov na úrovni projektov sa zabezpečuje hlavne prostredníctvom ŽoNFP a monitorovacích správ. Časť ukazovateľov sa získava aj administratívnym spôsobom, ako napr. celkové verejné výdavky, alebo počty podporených operácií.

Formuláre monitorovacích správ v rámci PRV SR 2014 – 2020 pre jednotlivé opatrenia zverejní PPA na svojom webovom sídle, pričom presný spôsob predkladania správ bude špecifikovaný v príručke pre prijímateľa. Nedosiahnutie plánovanej hodnoty monitorovacích ukazovateľov pri preukázaní externého vplyvu nemusí byť spojené s finančnou sankciou vo vzťahu k prijímateľovi.

Postupy sebahodnotenia jednotlivých orgánov MAS a činnosti MAS

Jednotlivé orgány OZ budú pravidelne vyhodnocovať inštitucionálne zabezpečenie implementácie stratégie CLLD, a to konkrétne procesom sebahodnotenia v rámci ktorého sa hodnotí:

- Funkčnosť existujúcej organizačnej štruktúry MAS
- Funkčnosť manažmentu MAS
- Flexibilitu, účinnosť a oprávnenosť rozhodovacích postupov o stratégii a projektoch
- Schopnosť MAS zabezpečiť implementáciu stratégie a projektov
- Schopnosť MAS zabezpečiť monitoring a hodnotenie projektov
- Implementácia stratégie CLLD vrátane 7 kľúčových znakov LEADER,
- Funkčnosť implementačného procesu,
- Funkčnosť riadiaceho procesu,
- Funkčnosť propagácie a vzdelávania členov MAS.

Všetky vyššie uvedené otázky budú na začiatku každého roku prerokované. Kontrolu sebahodnotenia hore uvedených orgánov vykoná kontrolný orgán MAS a monitorovací výbor. V prípade odpovedi „nie“ príslušný orgán prerokuje danú oblasť a na základe toho vykoná potrebné opatrenia na odstránenie problému.

Základom sebahodnotenia implementácie stratégie je pravidelné (minimálne raz za rok) číselné vyhodnocovanie vyššie uvedených ukazovateľov monitorovania a hodnotenia v zmysle interných smerníc a pravidiel.

Riziká nenaplnenia stanovených monitorovacích indikátorov sú dostatočne známe a združenie ako žiadateľ je si vedomé svojich povinností v oblasti získania podpory z EPFRV a EFRR. Z Finančného hľadiska sa ako najväčšie riziko javí zabezpečenie dostatočnej finančnej likvidity na prefinancovanie kancelárie združenia a financovanie neoprávnených výdavkov. Zodpovednosť v tomto smere má štatutárny orgán OZ, výkonný orgán združenia spolu s kanceláriou MAS, ktoré zabezpečia dostatok finančných prostriedkov z členských príspevkov, resp. z iných zdrojov v zmysle Stanov OZ, článok XIV, bod 3.

Procesné riziká pozostávajú najmä z častých zmien Systému riadenia CLLD a príslušnej legislatívy. Časté zmeny predmetných dokumentov a zákonov (napr. zákon o VO) prinášajú neúmernú záťaž na kanceláriu MAS a predsedu OZ, ktorí predmetné zmeny musia naštudovať a zapracovať do interných vykonávacích predpisov, stanov a Stratégie CLLD.

Ľudské zdroje sú najrizikovejším faktorom v projektovom manažmente. Zodpovedný výber projektového manažéra a zároveň manažéra kancelárie MAS je v zmysle stanov Výkonný orgán združenia na čele s predsedom OZ. Predmetné výberové konanie bude vykonané v súlade s podmienkami výzvy 21/PRV/2017 v spolupráci s odborníkmi v oblasti rozvoja vidieka a projektového manažmentu. Štatutárny zástupca OZ má dlhoročné skúsenosti s činnosťou MAS ako aj s riadením obce, pričom aj jednotliví členovia MAS sú aktívni v spoločných činnostiach.

Proces hodnotenia multiplikačných efektov Stratégie CLLD bude prebiehať súbežne s procesom monitorovania a hodnotenia stratégie – konkrétne monitoring a hodnotenie realizácie projektov, ich dopad na socio-ekonomické činnosti v regióne, ako aj prostredníctvom príkladov dobrej praxe a procesov sebahodnotenia MAS (napr. činnosť manažmentu v procese realizácie a diseminácie výsledkov stratégie).

5.3.2 Monitorovacie ukazovatele

V období rokov 2014 – 2020 na preukazovanie napĺňania cieľov sú stanovené merateľné ukazovatele pre výstupy a pre výsledky⁶.

Je zostavený plán monitoringu, t.j. monitorovacie ukazovatele nasledovne:

- povinné ukazovatele v súvislosti s IROP a PRV – úroveň programu
- povinné ukazovatele v súvislosti s IROP a PRV – úroveň špecifických cieľov IROP a fokusových oblastí PRV
- vlastné ukazovatele

Tabuľka č. 5: Povinné ukazovatele na úrovni programu – PRV SR 2014-2020

Názov cieľového ukazovateľa	Cieľová hodnota v roku 2023
Čistý počet obyvateľov, ktorý má prospech zo zlepšenia služieb	12 615

⁶ V súvislosti s výsledkami sa ukazovatele môžu vyjadriť kvantitatívne alebo kvalitatívne s použitím nasledovného vzorca SMART:

Ciele SMART

1. špecifické (Specific) – jasne sa musí uviesť, čo stratégia rieši a akými prostriedkami;
2. merateľné (Measurable) – obsahujú základ na meranie a merateľný zámer vyjadrený kvantitatívne alebo kvalitatívne;
3. dosiahnuteľné (Achievable) – technicky dosiahnuteľné v rámci navrhutej stratégie;
4. realistické (Realistic) – s ohľadom na poskytnuté zdroje, prípustný čas, veľkosť cieľových skupín atď.;
5. časovo ohraničené (Time bound) – obsahujú časový harmonogram a dátum, do kedy sa cieľ má dosiahnuť.

Počet obyvateľov podporenej MAS	12 615
Pracovné miesta vytvorené v podporovaných projektoch (LEADER/PRV) (oblasť zamerania 6B)	1

Tabuľka č. 6: Celkové verejné výdavky – PRV SR 2014-2020

Názov ukazovateľa výstupu	Cieľová hodnota v roku 2023
Celkové verejné výdavky (v EUR) – podpora na vykonávanie operácií v rámci stratégie CLLD (len časť z PRV)	380 000,00
Celkové verejné výdavky (v EUR) – podpora pri prevádzkových nákladoch a oživení - (len časť z PRV)	24 000,00

Tabuľka č. 7: Povinné ukazovatele na úrovni IROP 2014-2020

Názov ukazovateľa výstupu	Merná jednotka	Cieľová hodnota v roku 2023
Počet podporených podnikov	podnik	5
Zamestnanosť v podporených podnikoch	FTE	6
Počet podnikov, ktoré dostávajú podporu s cieľom predstaviť výrobky, ktoré sú pre firmu nové	podnik	3
Počet podnikov, ktoré dostávajú podporu s cieľom predstaviť výrobky, ktoré sú pre trh nové	podnik	3
Počet nových služieb a prvkov verejnej infraštruktúry	počet	2

Plánovaný počet vytvorených pracovných miest v rámci implementácie Stratégie mikroregiónu je **7 (1 pracovné miesto PRV a 6 pracovných miest IROP)**.

Povinné ukazovatele v súvislosti s PRV – úroveň fokusových oblastí PRV

Opatrenie 1.1 Podpora na investície do vytvárania a rozvoja nepoľnohospodárskych činností

Fokusová oblasť 2A) Zlepšenie hospodárskeho výkonu všetkých poľnohospodárskych podnikov a uľahčenie reštrukturalizácie a modernizácie poľnohospodárskych podnikov, najmä na účely zvýšenia ich účasti na trhu, zamerania na trh a poľnohospodárskej diverzifikácie

Fokusová oblasť 5C) Uľahčenie dodávok a využívania obnoviteľných zdrojov energie, vedľajších produktov, odpadov, zvyškov a iných nepotravinových surovín na účely bioekonomiky;

Fokusová oblasť 6A) Uľahčenie diverzifikácie, zakladania a rozvoja malých podnikov ako aj vytvárania pracovných miest

Fokusová oblasť 6B) Podpora miestneho rozvoja vo vidieckych oblastiach

Názov opatrenia	Názov ukazovateľa	Hodnota
M06 – Rozvoj poľnohospodárskych podnikov a podnikateľskej činnosti (článok 19)	Počet podporených poľnohospodárskych podnikov/príjemcov (celkom)	1
M06 – Rozvoj poľnohospodárskych podnikov a podnikateľskej činnosti (článok 19)	Počet novovytvorených pracovných miest projektom prepočítaný na ekvivalent plného pracovného úväzku celkom ⁷	1
M06 – Rozvoj poľnohospodárskych podnikov a podnikateľskej činnosti (článok 19)	Celkové investície (v EUR) (verejné + súkromné)	168 888,89
M06 – Rozvoj poľnohospodárskych podnikov a podnikateľskej činnosti (článok 19)	Celkové verejné výdavky	76 000,00

⁷ (Novovytvorené pracovné miesta - Ide o pracovné miesta, ktoré vznikli výlučne vplyvom projektu a viažu sa na daný projekt. Ide o vytvorené pracovné miesta uzatvorením pracovných zmlúv, netýka sa udržaných pracovných miest. Pri skrátených pracovných úväzkoch ide o ekvivalenty plných pracovných úväzkov, napr. ak v podniku bolo počas celého roka zamestnaných 10 pracovníkov a 2 pracovníci boli zamestnaní len na 3 mesiace, tak EPM = ((10 x12)+(2x3))/12 = 10,5.)

Opatrenie 2.1 Podpora na investície do vytvárania, zlepšovania alebo rozširovania všetkých druhov infraštruktúr malých rozmerov vrátane investícií do energie z obnoviteľných zdrojov a úspor energie

a

Opatrenie 2.2 Podpora na investície do vytvárania, zlepšovania alebo rozširovania miestnych základných služieb pre vidiecke obyvateľstvo vrátane voľného času a kultúry a súvisiacej infraštruktúry

Fokusová oblasť 5C) Uľahčenie dodávok a využívania obnoviteľných zdrojov energie, vedľajších produktov, odpadov, zvyškov a iných nepotravinových surovín na účely bioekonomiky;

Fokusová oblasť 6A) Uľahčenie diverzifikácie, zakladania a rozvoja malých podnikov ako aj vytvárania pracovných miest

Fokusová oblasť 6B) Podpora miestneho rozvoja vo vidieckych oblastiach

Fokusová oblasť 3A) Zvýšenie konkurencieschopnosti prvovýrobcov prostredníctvom ich lepšej integrácie do poľnohospodársko-potravinového reťazca pomocou systémov kvality, pridávania hodnoty poľnohospodárskym produktom, propagácie na miestnych trhoch a v krátkych dodávateľských reťazcoch, skupín a organizácií výrobcov a medziodvetvových organizácií

Fokusová oblasť P4) Obnova, zachovanie a posilnenie ekosystémov závislých od poľnohospodárstva a lesného hospodárstva.

Názov opatrenia	Názov ukazovateľa	Hodnota
M07 – Základné služby a obnova dedín vo vidieckych oblastiach (článok 20)	Počet podporených činností/operácií (2.1)	13
M07 – Základné služby a obnova dedín vo vidieckych oblastiach (článok 20)	Počet podporených činností/operácií (2.2)	3
M07 – Základné služby a obnova dedín vo vidieckych oblastiach (článok 20)	Počet obyvateľov, ktorí majú prospech zo zlepšenia služieb/infraštruktúry (IT alebo iných) (2.1; 2.2)	12 615
M07 – Základné služby a obnova	Celkové verejné výdavky (v EUR) 7.2	250 000,00

dedín vo vidieckych oblastiach (článok 20)		
M07 – Základné služby a obnova dedín vo vidieckych oblastiach (článok 20)	Celkové verejné výdavky (v EUR) 7.4	54 000,00
M19 – Podpora na miestny rozvoj v rámci iniciatívy LEADER (MRVK – miestny rozvoj vedený komunitou) (článok 35 nariadenia (EÚ) č. 1303/2013)	Počet vybraných MAS	1
M19 – Podpora na miestny rozvoj v rámci iniciatívy LEADER (MRVK – miestny rozvoj vedený komunitou) (článok 35 nariadenia (EÚ) č. 1303/2013)	Počet obyvateľov, ktorých pokrývajú miestne akčné skupiny	12 615
M19 – Podpora na miestny rozvoj v rámci iniciatívy LEADER (MRVK – miestny rozvoj vedený komunitou) (článok 35 nariadenia (EÚ) č. 1303/2013)	Celkové verejné výdavky (v EUR) – podpora pri prevádzkových nákladoch a oživení (19.4)	24 000,00

Tabuľka č. 7b: Vlastné ukazovatele IROP

Ukazovatele pre opatrenia z IROP

Názov opatrenia	Merná jednotka	Hodnota
Počet podnikov, ktoré dostávajú podporu s cieľom predstaviť výrobky a služby, ktoré sú pre územie MAS nové (opatrenia 1.2)	počet	1
Počet zrekonštruovaných autobusových zastávok a prvkov zvýšenia bezpečnosti dopravy (opatrenie 2.3)	počet	2

Tabuľka č. 7b: Vlastné ukazovatele PRV

Ukazovatele pre opatrenia z PRV

Názov opatrenia	Merná jednotka	Cieľová Hodnota
-----------------	----------------	-----------------

Počet novovytvorených pracovných miest projektom prepočítaný na ekvivalent plného pracovného úväzku celkom ⁸	počet	1
Počet podporených činností/operácií	počet	1
Zrealizované investície	počet	13
Zrealizované investície	počet	3

V zmysle prílohy č. 3 Merateľné ukazovatele PRV SR 2014 – 2020 budú v rámci monitorovacích správ projektov sledované aj všetky ostatné relevantné ukazovatele v zmysle tejto prílohy.

Hodnotiaca otázka B.4 Monitorovanie a hodnotenie stratégie

Stratégia CLLD definuje všetky povinné monitorovacie ukazovatele PRV SR 2014 – 2020 a IROP v zmysle Prílohy č. 1 Metodický pokyn na spracovanie stratégie CLLD a monitorovacie ukazovatele identifikovaného špecifického cieľa IROP a fokusovej oblasti PRV – **pozri kapitola 5.3 Monitorovanie a hodnotenie stratégie CLLD.**

Stratégia CLLD identifikuje možné riziká implementácie stratégie CLLD (z hľadiska finančného, procesného a ľudských zdrojov) a popis opatrení na ich elimináciu vrátane zodpovedných subjektov - **pozri kapitola 5.3 Monitorovanie a hodnotenie stratégie CLLD.**

Hodnotiaci rámec Stratégie CLLD je vypracovaný (plán, druhy a postupy hodnotenia stratégie CLLD, spôsob zapracovania výsledkov hodnotenia do stratégie CLLD) vrátane siedmich kľúčových znakov LEADER v zmysle kapitoly 10. Systém riadenia CLLD - **pozri kapitola 5.3 Monitorovanie a hodnotenie stratégie CLLD.**

⁸ (Novovytvorené pracovné miesta - Ide o pracovné miesta, ktoré vznikli výlučne vplyvom projektu a viažu sa na daný projekt. Ide o vytvorené pracovné miesta uzatvorením pracovných zmlúv, netýka sa udržaných pracovných miest. Pri skrátených pracovných úväzkoch ide o ekvivalenty plných pracovných úväzkov, napr. ak v podniku bolo počas celého roka zamestnaných 10 pracovníkov a 2 pracovníci boli zamestnaní len na 3 mesiace, tak EPM = ((10 x12)+(2x3))/12 = 10,5.)

OZ stanovilo postupy sebahodnotenia MAS vrátane popisu spôsobov overovania, frekvencie a získavania monitorovacích ukazovateľov v nasledovných oblastiach:

- implementácia stratégie CLLD vrátane 7 kľúčových znakov LEADER,
- implementačný proces
- riadiaci proces
- propagácia a vzdelávanie členov MAS - **pozri kapitola 5.3 Monitorovanie a hodnotenie stratégie CLLD.**

6 Finančný rámec

6.1 Financovanie stratégie CLLD

Celkový rozpočet stratégie CLLD v rámci územnej pôsobnosti OZ je uvádzaný v súlade s maximálnymi limitmi uvedenými v Systéme riadenia CLLD (LEADER a komunitný rozvoj) pre programové obdobie 2014 – 2020 v znení všetkých dodatkov. OZ si uplatňuje finančnú alokáciu tzv. základnú, ktorá sa skladá z fixnej a variabilnej zložky, ktorá je vypočítaná podľa nižšie uvedeného vzorca, pri rešpektovaní maximálnej výšky základnej alokácie pre každé VSP uvedené vo výzve na predkladanie ŽoSS MAS v zmysle kapitoly 6.4 Systému riadenia CLLD v platnom znení.

Finančné prostriedky z iných zdrojov, ktoré nie sú zahrnuté vo fixnej a variabilnej zložke plánuje OZ využiť hlavne z opatrenia 19.3 Programu rozvoja vidieka SR 2014 – 2020.

Fixná zložka: 350 000 EUR

Výpočet variabilnej zložky

Stanovené jednotkové alokácie v EUR	
EUR / obyvateľa	X = 9,66 €
EUR / km ² rozlohy	Y = 1 150,61 €
EUR / % nezamestnanosti	Z = 110 413,32 €
EUR / obec	W = 12 395,25 €

Variabilná zložka stratégie CLLD = ((12 615 x 9,66) + (15 x 12 395,25) + (139,46 x 1 150,61) + (0 x 110 413,32))

Variabilná zložka stratégie CLLD = 468 253,70 EUR

Stratégia CLLD spolu na základe vzorca = 350 000,00 + 468 253,70

Stratégia CLLD = 818 253,70

Na základe analýzy a rozhodnutia orgánov OZ bol finančný rámec základnej alokácie Stratégie CLLD stanovený v nasledovnej hodnote:

Stratégia CLLD (zdroje PRV + IROP)	=	810 000,00 €
Financovanie operácií v rámci stratégie CLLD	=	675 000,00 €
Financovanie chodu MAS a animácií	=	135 000,00 €
Vlastné a iné zdroje	=	324 783,63⁹ €
Celkové zdroje (základná alokácia)	=	1 134 783,63 €

Tabuľka č. 8: Celkové zdroje pre MAS z PRV a IROP

	SPOLU EUR
Celkové zdroje z PRV (EPFRV) a IROP (EFRR) (maximálny limit podľa vzorca pre MAS v súlade s kapitolou 6.4 Systému riadenia CLLD), z toho:	810 000,00
Operácie v rámci implementácie stratégie CLLD	675 000,00
Chod MAS a animácie	135 000,00

Tabuľka č. 9: Celkové zdroje pre MAS z PRV a IROP rozdelené podľa fondov

	Fond	Typ regiónu	Spolu v EUR
Celkové zdroje z PRV (EPFRV) a IROP (EFRR) (maximálny limit podľa vzorca pre MAS v súlade s kapitolou 6.4 Systému riadenia CLLD), z toho:	EPFRV	menej rozvinutý	810 000,00
	EFRR	rozvinutý	
		viac rozvinutý	0,00

⁹ Vlastné a iné zdroje v rámci Stratégie CLLD sa môžu znížiť / zvýšiť v súlade s riadiacimi dokumentami CLLD, na základe ustanovení, definovaných v Kapitole 5.2 Akčný plán, bod. Intenzita pomoci - možnosť zvýšenia / zníženia základnej miery intenzity pomoci na základe typu žiadateľa, veľkosti podniku (žadateľa), kombináciou projektu s inými projektovými opatreniami, resp. schválením schém pomoci de minimis pre prijímateľov vykonávajúcich hospodársku činnosť v rámci IROP a pod.

Operácie v rámci implementácie stratégie CLLD	EPFRV	menej rozvinutý	675 000,00
	EFRR	viac rozvinutý	0,00
Chod MAS	EFRR	menej rozvinutý	111 000,00
		viac rozvinutý	0,00
Animácie	EPFRV	menej rozvinutý	24 000,00
		viac rozvinutý	0,00

Pozn.: Financovanie chodu MAS vrátane animácií musí byť v súlade s kapitolou 6.2 Systému riadenia CLLD.

Tabuľka č. 10: Rozdelenie zdrojov na jednotlivé typy výdavkov v rámci príslušných programov

	región	PRV				IROP				SPOLU			
		EPFRV	ŠR	VZ	spolu	EFRR	ŠR	VZ	spolu	fondy	ŠR	VZ	spolu
operácie v rámci stratégie CLLD	menej rozvinutý	285 000,00	95 000,00	92 888,89	472 888,89	295 000,00	0	226 052,63	521 052,63	580 000,00	95 000,00	318 941,52	993 941,52
	viac rozvinutý	0	0	0	0	0	0	0	0	0	0	0	0
chod MAS	menej rozvinutý	0	0	0	0	111 000,00	0	5 842,11	116 842,11	111 000,00	0	5 842,11	116 842,11
	viac rozvinutý	0	0	0	0	0	0	0	0	0	0	0	0
animácie	menej rozvinutý	18 000,00	6 000,00	0	24 000,00	0	0	0	0	18 000,00	6 000,00	0	24 000,00
	viac rozvinutý	0	0	0	0	0	0	0	0	0	0	0	0
SPOLU	menej	303 000,00	101 000,00	92 888,89	496 888,89	406 000,00	0	231 894,74	637 894,74	709 000,00	101 000,00	324 783,63	1 134 783,63

	rozvinutý												
	viac rozvinutý	0	0	0	0	0	0	0	0	0	0	0	0
	spolu	303 000,00	101 000,00	92 888,89	496 888,89	406 000,00	0	231 894,74	637 894,74	709 000,00	101 000,00	324 783,63	1 134 783,63

6.2 Finančný plán pre opatrenia

V tabuľke sa uvedie prehľad podľa opatrení stratégie CLLD, v členení podľa fondu (EPFRR/PRV, EFRR/IROP), kategórii regiónu a podľa zdrojov financovania v nadväznosti na vyvážený pomer medzi fondmi vyplývajúci zo základnej alokácie v zmysle bodu 5.2, časť A.) Akčný plán pre základnú alokáciu MAS tohto metodického pokynu na spracovanie stratégie CLLD.

	PRV:IROP
pre stratégie mimo BSK (menej rozvinutý región):	54 : 46
pre stratégie v rámci BSK (viac rozvinutý región):	75 : 25

Tabuľka č. 11: Sumárna tabuľka finančného plánu

Opatrenie stratégie CLLD	Fond	Región	Spolu	EÚ	ŠR	VZ	iné
Opatrenie 1.1 Podpora na investície do vytvárania a rozvoja nepoľnohospodárskych činností	EPFRV	MR	168 888,89	57 000,00	19 000,00	92 888,89	0,00
		VR	0.00	0.00	0.00	0.00	0.00
Opatrenie 1.2 Zakladanie nových a podpora tradičných a inovatívnych obchodných služieb a výrobných podnikov	EFRR	MR	500 000,00	275 000,00	0.00	225 000,00	0,00
		VR	0.00	0.00	0.00	0.00	0.00
Opatrenie 2.1 Podpora na investície do vytvárania, zlepšovania alebo	EPFRV	MR	250 000,00	187 500,00	62 500,00	0,00	0,00

rozširovania všetkých druhov infraštruktúr malých rozmerov vrátane investícií do energie z obnoviteľných zdrojov a úspor energie		VR	0.00	0.00	0.00	0.00	0.00
Opatrenie 2.2 Podpora na investície do vytvárania, zlepšovania alebo rozširovania miestnych základných služieb pre vidiecke obyvateľstvo vrátane voľného času a kultúry a súvisiacej infraštruktúry	EPFRV	MR	54 000,00	40 500,00	13 500,00	0,00	0,00
		VR	0.00	0.00	0.00	0.00	0.00
Opatrenie 2.3 Rozvoj základnej infraštruktúry v oblasti dopravné prepojenie a dostupnosť sídiel	EFRR	MR	21 052,63	20 000,00	0.00	1 052,63	0,00
		VR	0.00	0.00	0.00	0.00	0.00
Opatrenie 3.1 Prevádzka kancelárie MAS	EFRR	MR	116 842,11	111 000,00	0.00	5 842,11	0,00
		VR	0.00	0.00	0.00	0.00	0.00
Opatrenie 3.2 Animácie a náklady na oživenie	EPFRV	MR	24 000,00	18 000,00	6 000,00	0.00	0.00
		VR	0.00	0.00	0.00	0.00	0.00
Opatrenie 3.3 Národná a nadnárodná spolupráca	EPFRV	MR	min. 50 000,00	min. 37 500,00	min. 12 500,00	0.00	min. 20 000,00
		VR	0.00	0.00	0.00	0.00	0.00

Tabuľka č. 12: Celkový pomer medzi fondmi na stratégiu

	PRV (EPFRV) : IROP (EFRR)
Stratégia CLLD mimo BSK (menej rozvinutý región):	56,30 : 43,70
Stratégia CLLD v rámci BSK (viac rozvinutý región):	

Tabuľka č. 13: Zameranie stratégie podľa sektorov

Názov opatrenia stratégie CLLD	Rozpočet na opatrenie	Oprávnený prijímateľ – verejný sektor (označiť „X“)	Oprávnený prijímateľ – neverejný sektor (označiť „X“)
Opatrenie 1.1	76 000,00		„X“
Opatrenie 1.2	275 000,00		„X“
Opatrenie 2.1	250 000,00	„X“	
Opatrenie 2.2	54 000,00	„X“	
Opatrenie 2.3	20 000,00	„X“	
Celkový rozpočet podľa sektorov		324 000,00	351 000,00
Percentuálny pomer zamerania stratégie		48,00 %	52,00 %

Pozn.: Pomer medzi verejným a súkromným sektorom sa vypočíta na základe jednotlivých opatrení stratégie CLLD - rozpočet projektovaných aktivít z PRV a IROP (MAS ako žiadateľ podopatrenia 19.4 Podpora na prevádzkové náklady a oživenie sa nezapočítava k žiadnemu sektoru).

Hodnotiace kritérium B.5 Finančný rámec:

- OZ vyplnilo všetky povinné tabuľky v zmysle aktuálnych riadiacich a metodických dokumentov, v súlade so stanovenou štruktúrou Prílohy č. 1 k príručke: Metodický pokyn na spracovanie stratégie CLLD (formálne a vecne).

- OZ vyčlenilo v rámci Stratégie CLLD na aktivity neverejného sektora v rámci finančného plánu aspoň 50 % z rozpočtu (PRV + IROP)
- OZ vypracovalo Stratégiu CLLD ako vyváženú, t.j. stratégia zahŕňa zdroje PRV a IROP vo vyváženom pomere s odchýlkou max. 6 percentuálnych bodov (menej rozvinutý región).

7 Zhodnotenie prínosov stratégie CLLD, jej synergie a doplnkovosť

Stratégia CLLD OZ Poniklec-Váh bola vypracovaná v súlade so strategickými dokumentami Slovenskej republiky, v súlade so zásadami strategického plánovania a programovania, so zapojením širokej verejnosti, využitím silných stránok regiónu, eliminácií slabých stránok a s cieľom využiť všetky dostupné príležitosti a potenciál OZ Poniklec-Váh.

7.1 Prínosy k zlepšovaniu ekonomického rozvoja územia

Stratégia CLLD OZ Poniklec-Váh prispieva k zlepšovaniu ekonomického prostredia a rozvoja podnikateľských aktivít v území pôsobnosti MAS. Miestni obyvatelia definovali v procese prípravy stratégie CLLD strategickú prioritu Tvorba pracovných miest a podpora podnikania, ktorá bola v rámci SWOT analýzy definovaná ako príležitosť pre ekonomický rozvoj združenia. V súlade so stanoveným špecifickým cieľom 1: Využitie potenciálu podnikateľského prostredia a tvorba pracovných miest v OZ Poniklec-Váh v oblasti poľnohospodárstva, služieb a remesiel boli vybrané podnikateľské opatrenia na realizáciu jednotlivých projektov v rámci stratégie CLLD.

Opatrenia z Programu rozvoja vidieka SR 2014 – 2020 vybrané na implementáciu v rámci stratégie CLLD reflektujú silné stránky OZ Poniklec-Váh. Podopatrenie 6.4 rieši podporu malých a stredných podnikov vo vidieckej oblasti na diverzifikáciu svojich výrobných činností.

Opatrenia z IROP – špecifický cieľ 5.1.1 riešia podporu tvorby pracovných miest vo vidieckej oblasti a investície do DHM – nákup technológií, strojov a rekonštrukcie budov za účelom inovatívneho podnikania vo vidieku.

Všetky vybrané opatrenia do stratégie CLLD pre súkromný sektor sa zameriavajú na riešenie otázky zamestnanosti. V rámci bodovacích kritérií sú uprednostňované projekty, ktoré vytvoria väčší počet pracovných miest, pričom základnou podmienkou je zachovanie pôvodnej zamestnanosti v podniku.

OZ Poniklec-Váh sa zaviazala vytvoriť v rámci stratégie CLLD **7 nových pracovných miest**. Tento cieľ bol stanovený v zmysle metodiky SMART – špecifické, merateľné, dosiahnuteľné, realistické a časovo ohraničené.

Územie OZ Poniklec-Váh je výnimočným územím s vysokým potenciálom rozvoja vidieckeho cestovného ruchu a agroturistiky. V budúcnosti vybudované penzióny a malé reštaurácie môžu čerpať zo silných stránok mikroregiónu – kvalitná zelenina, ovocie, vína predurčujú región aj na rozvoj gastroturistiky, agroturistiky a iných foriem vidieckeho cestovného ruchu.

7.2 Prínosy k napĺňaniu cieľov PRV

Program rozvoja vidieka SR 2014 – 2020 ako strategický dokument Slovenskej republiky v oblasti rozvoja vidieckej oblasti má stanovené 3 prierezové ciele:

- životné prostredie
- zmiernovanie zmeny klímy a adaptácie na ňu
- Inovácie

Všetky aktivity a projekty realizované prostredníctvom stratégie CLLD budú v súlade s podmienkami ochrany životného prostredia v 21. storočí. Vybrané opatrenia pomáhajú riešiť problematiku zmiernovania zmeny klímy a adaptácie na ňu – najmä opatrenia v rámci poľnohospodárskeho sektora, prípadne iných podnikateľských aktivít na vidieku. Verejná správa bude realizovať projekty, ktoré pomôžu znížiť energetickú náročnosť verejných budov spolu s využitím obnoviteľných zdrojov energie. Inovácie sú základným pilierom iniciatívy LEADER, pričom všetky aktivity by mali mať inovatívny a novátorský charakter. Je podstatné stále inovovať pracovné postupy a činnosti vo vidieckej ekonomike z dôvodu neustáleho zvyšovania produktivity práce v národnom hospodárstve. Znižovaním hodnoty vstupov a maximalizáciou hodnoty výstupov sa dosiahne maximálne možný hospodársky efekt a efekt investícií sa niekoľko násobne zvýši (multiplikačný efekt). Najdôležitejším strategickým cieľom stratégie CLLD OZ Poniklec-Váh je posilnenie konkurencieschopnosti pôdohospodárskeho sektora prostredníctvom diverzifikácie činností. Tieto sektory sú v rámci

územia OZ Poniklec-Váh definované v SWOT analýze ako silné stránky a príležitosti rozvoja do budúcnosti.

Súčasťou Stratégie CLLD je aj pomoc a zapojenie sa zraniteľných skupín obyvateľstva (marginalizované rómske komunity, dlhodobo nezamestnaní, telesne či zdravotne postihnutí, seniori či deti), ktoré nájdu množstvo aktivít v rámci stratégie CLLD, najmä v projektoch spolupráce. Akýkoľvek druh diskriminácie či nedodržania zásady rodovej rovnosti je prísne zakázané.

Aj keď sa oficiálne v rámci SODB 2011 v území mikroregiónu nenachádzajú marginalizované rómske komunity, vieme, že neoficiálne žije v území pôsobnosti MAS približne 300 obyvateľov rómskej národnosti. Spolupráca s ich vodcami „vajdami“ prináša svoje ovocie a zapájanie rómskych remeselníkov či folklórnych súborov do kultúrno-spoločenských aktivít znižuje napätie medzi majoritnou a minoritnou skupinou obyvateľstva a takýmto spôsobom sa obohacuje kultúrny život obyvateľov. Akákoľvek forma diskriminácie a sociálneho vylúčenia je neprípustná, prístup k rozhodovaniu o rozvoji územia nemôže byť nikomu odopretá.

Dlhodobo nezamestnané osoby budú zapojené do implementácie stratégie CLLD prostredníctvom podnikateľských aktivít, prípadne projektov verejného sektora, kde v rámci jednotlivých aktivít môžu nájsť svoje uplatnenie – napr. práca v obecných službách, práca na farme a pod.

Telesne a zdravotne postihnutí budú čerpať výhody prostredníctvom projektov implementovaných verejným sektorom, ktoré musia spĺňať podmienku bezbariérovosti. Všetky aktivity v rámci zlepšenia vzdelávacieho procesu prostredníctvom IROP, či budovanie verejnej infraštruktúry z PRV (napr. detské či multifunkčné ihriská) budú prospešné pre ohrozenú skupinu detí.

Ako už bolo vyššie spomenuté, Program rozvoja vidieka SR 2014 – 2020 má definované prierezové ciele ochrany životného prostredia a predchádzanie zmenám klímy a prispôsobenie sa na ne. Všetky aktivity a projekty v rámci stratégie CLLD musia byť šetrné k životnému prostrediu. Uvedený cieľ sa dosiahne spoluprácou s okresnými úradmi a ich

odborní ochrany životného prostredia, ktoré budú posudzovať každú investičnú akciu. Ochrana životného prostredia a zastavenie vplyvov, ktoré pôsobia na zmenu klímy sú prioritami stratégie Európa 2020, z dôvodu zachovania kvalitného životného prostredia aj pre budúce generácie. Podnikateľské projekty podporujúce poľnohospodárstvo, potravinárstvo, podnikanie na vidieku v oblasti výroby a služieb budú prispievať k ochrane životného prostredia využitím moderných postupov a najnovších technológií. Inovácie sú základným princípom metódy LEADER a aktivít CLLD. Vybrané opatrenia pomáhajú riešiť problematiku zmierňovania zmeny klímy a adaptácie na ňu – najmä opatrenia v rámci poľnohospodárskeho sektora, prípadne iných podnikateľských aktivít na vidieku. Verejná správa bude realizovať projekty, ktoré pomôžu znížiť energetickú náročnosť verejných budov spolu s využitím obnoviteľných zdrojov energie.

7.3 Prínosy k napĺňaniu cieľov IROP

Stratégia IROP spočíva v kombinácii a synergickom prepojení vhodne zvolených intervencií regionálneho a miestneho charakteru ako prostriedku posilnenia kvality života a regionálnej konkurencieschopnosti, s dopadom na vyvážený územný rozvoj.

Prioritná os 5 Miestny rozvoj vedený komunitou prispieva k tematickému cieľu č. 9 Podpora sociálneho začlenenia, boj proti chudobe a akejkoľvek diskriminácii. Projektové podpory v rámci uvedeného nástroja v IROP komplementárne prispievajú k všetkým tematickým cieľom IROP:

1. nízko uhlíkové hospodárstvo
2. životné prostredie
3. doprava
4. podpora zamestnanosti
5. sociálna inklúzia
6. vzdelávanie

Vybrané opatrenia z časti IROP prispievajú k plneniu aktivít špecifických cieľov IROP a to konkrétne:

- 5.1.1 Zvýšenie zamestnanosti na miestnej úrovni podporou podnikania a inovácií

- 5.1.2 Zlepšenie udržateľných vzťahov medzi vidieckymi rozvojovými centrami a ich zázemím vo verejných službách a vo verejných infraštruktúrach.

Podnikateľské aktivity sú hlavne zamerané na tvorbu pracovných miest a podporu inovatívneho podnikania v členských obciach OZ Poniklec-Váh. Podpora predstavuje intervenciu do inovatívnej výroby ako aj k inovatívnym službám. Podpora verejného sektora smeruje hlavne k podpore komunitných a sociálnych služieb, ako aj k podpore vzdelávania v rámci základných škôl, ako aj predškolských zariadení.

Synergické pôsobenie jednotlivých aktivít podpory v rámci PRV a IROP prispievajú multiplikačne k zvýšeniu kvality života na vidieku v území OZ Poniklec-Váh a taktiež k zvýšeniu príjmov miestneho obyvateľstva. Týmto spôsobom sa stane OZ Poniklec-Váh zaujímavým miestom pre život, kde nájdu miestni ľudia dostatok pracovných príležitostí a možností trávenia voľného času.

7.4 Synergie a doplnkovosť stratégie CLLD

Synergia je v rámci všeobecnej definície chápaná ako súčinnosť alebo spolupôsobenie síl, faktorov či prvkov následkom čoho je účinok, ktorý je vyšší než by bol súčet účinkov jednotlivých síl pôsobiacich osobitne (tzv. synergický efekt).

7.4.1 Popis iných stratégií, ktoré sa na danom území realizujú, resp. plánujú realizovať

Stratégie a nadradené strategické dokumenty, ktoré sa plánujú v rámci územia OZ Poniklec-Váh realizovať sú najmä Programy hospodárskeho a sociálneho rozvoja členských obcí a samosprávneho kraja, ktoré počítajú s viacerými investíciami zahrnutými aj v rámci implementácie stratégie CLLD.

Pri príprave PHSR Trnavského samosprávneho kraja, ako aj Regionálnej územnej integrovanej stratégie (RIÚS) aktívne spolupracovali členské obce a podnikatelia z územia združenia. Víziou všetkých zúčastnených je aktívne rozvíjať územie OZ Poniklec-Váh v zmysle agendy a cieľov Európa 2020 – inteligentný, inkluzívny a udržateľný rast.

Projekty cezhraničnej spolupráce budú realizované v rámci možností a administratívnych kapacít združenia. Dôležité je nájsť si zodpovedného a odborne zdatného zahraničného partnera s ktorým získa určitá rozvojová stratégia a projektový zámer reálnejšie kontúry.

RIÚS Trnavského samosprávneho kraja plánuje v rámci územia OZ Poniklec-Váh viaceré aktivity a projekty, ktoré prispievajú k tematickým cieľom IROP – najmä prepojenie vzťahov medzi mestom a vidiekom. Vidiek poskytuje pre mesto viaceré suroviny – potraviny, energiu, palivo a pod.

7.4.2 Synergie a komplementarity

Pri plánovaní stratégie CLLD OZ Poniklec-Váh sa postupovalo v súlade so strategickými dokumentmi SR a to konkrétne:

- Program rozvoja vidieka SR 2014 – 2020
- Integrovaný regionálny operačný program SR 2014 – 2020

Jednotlivé programové dokumenty majú aj svoje vykonávacie materiály – Systém riadenia, metodické pokyny a pod., ktoré boli pri písaní stratégie veľmi často využívané a citované. Stratégia CLLD OZ Poniklec-Váh nie je v rozpore so žiadnym dokumentom nadriadeného charakteru ako napr. PHSR samosprávneho kraja, Stratégia rozvoja cestovného ruchu do roku 2020, Dunajská stratégia a pod. Silnou stránkou stratégie CLLD OZ Poniklec-Váh je jej doplnkovosť ku všetkým strategickým dokumentom a finančná podpora bude multiplikačne pôsobiť v rámci rozvoja územia pôsobnosti združenia.

Každá obec OZ má vypracovaný Program rozvoja obce, v rámci ktorého má identifikované oblasti podpory. Z dôvodu, že proces tvorby Programov hospodárskeho a sociálneho rozvoja členských obcí sa realizoval v tom istom čase ako proces tvorby Stratégie CLLD sú tieto dokumenty navzájom poprepájané prostredníctvom aktivít a rozvojových možností. Celkovo je vypracovaných **15 rozvojových dokumentov na miestnej lokálnej úrovni.**

Aktuálny program hospodárskeho rozvoja a sociálneho rozvoja Trnavského samosprávneho kraja 2016 – 2020 definuje príležitosti rozvoja a ciele programu v súlade so Stratégiou CLLD:

- **Hospodárska prioritná oblasť**

- **1.1 Posilnenie konkurencieschopnosti ekonomiky a zlepšenie podnikateľského prostredia**
- **1.3 Podpora rozvoja cestovného ruchu a športu**
- **1.4 Verejná osobná a nemotorová doprava, prepájanie kraja s dopravnými sieťami a zlepšenie dopravnej dostupnosti regiónu**
- **1.7 Podpora poľnohospodárstva a rozvoja vidieka**
- **1.8 Podpora cezhraničnej, nadnárodnej a medzinárodnej spolupráce**
- **Sociálna prioritná oblasť**
 - **2.1 Zvyšovanie zamestnanosti všetkých vekových skupín obyvateľstva v produktívnom veku za účelom minimalizácie nezamestnanosti v regióne**
 - **2.7 Podpora cezhraničnej, nadnárodnej a medzinárodnej spolupráce**
- **Environmentálna prioritná oblasť**
 - **3.5 Vytváranie vhodných podmienok pre výrobu, energetickú efektívnosť a distribúciu energie z obnoviteľných zdrojov**

Aktivity, ktoré pomáhajú riešiť strategické ciele TTSK sú súčasťou Stratégie CLLD (základná + dodatočná alokácia).

Dunajská stratégia definuje štyri základné piliere stratégie a zameriava sa na hlavné problémy a oblasti rozvoja, ktoré sú:

- **Prepojenie podunajskej oblasti** - zlepšiť mobilitu a multimodalitu (vnútrozemské vodné cesty, cestné, železničné a letecké spojenia), podporovať udržateľnejšie zdroje energií, *podporovať kultúru a cestovný ruch, kontakty medzi ľuďmi*
- **Ochrana životného prostredia v podunajskej oblasti** - obnoviť a udržať kvalitu vôd, riadiť riziká v oblasti životného prostredia, *chrániť biodiverzitu, krajinu a kvalitu ovzdušia a pôd*
- **Rozvíjanie prosperity v podunajskej oblasti** - rozvíjať znalostnú spoločnosť prostredníctvom výskumu, vzdelávania a informačných technológií, *podporovať konkurencieschopnosť podnikov vrátane rozvoja zoskupení, investovať do ľudí a zručností*
- **Posilnenie podunajskej oblasti** - *zvýšiť inštitucionálnu kapacitu a spoluprácu, spolupracovať s cieľom podporiť bezpečnosť a riešiť organizovanú a závažnú trestnú činnosť*

Stratégia CLLD sa zameriava na také ciele a činnosti stratégie **Európa 2020**, ktoré majú najväčšiu šancu spôsobiť pozitívne zmeny v území a podporiť tie oblasti rozvoja územia, kde existuje potenciál pre udržateľný rozvoj mikroregiónu s cieľom využiť kapacity miestnych zdrojov v súlade so stratégiou Európa 2020 – **inkluzívny, inteligentný a udržateľný rast**.

7.5 Popis multiplikačných efektov

OZ patrí k tým iniciatívam rozvoja vidieka na Slovensku, ktoré svojou činnosťou aj v predchádzajúcom období dokázali vyvolať multiplikačné efekty. Napriek tomu, že v predchádzajúcom období nebola podpora podnikateľov cez iniciatívu LEADER možná (združenie nemalo štatút MAS), tak sa naše združenie rozhodlo podporiť podnikateľský sektor aj prostredníctvom diverzifikácie či aktivít v rozvoji cestovného ruchu resp. rôznymi informačnými aktivitami. Tento trend plánujeme zachovať aj pre súčasné programovacie obdobie, tým, že sa plánuje podpora podnikateľov za účelom tvorby pracovných miest a realizáciou projektov spolupráce so zahraničnými partnermi v oblasti cestovného ruchu, výmeny skúseností v oblasti rozvoja a zapojením rôznych spolkov do činnosti, čím sa dosiahne zapojenie širokej verejnosti, aj marginalizovaných skupín obyvateľstva do činnosti MAS a ich integrácií do spoločnosti. Bodovacie a výberové kritériá podporujú tvorbu pracovných miest a disemináciu podpory do celého územia, aby sa multiplikačne znásobili účinky podpory a zvýšila sa kvalita života v obciach zapojených do MAS. Inovatívne postupy a prístupy v oblasti rozvoja sú charakteristické pre iniciatívu LEADER a CLLD, pričom projekty podporené v rámci tejto metódy budú slúžiť následne ako príklady dobrej praxe pre široké okolie a do územia MAS sa budú organizovať rôzne tematické exkurzie a študijné cesty založené na silných stránkach a realizovaných projektoch v MAS. OZ sa v minulosti pravidelne zúčastňovalo rôznych kultúrnych či spoločenských podujatí, niekoľko z nich aj samo organizovalo, či sa zúčastňovalo prezentácií regiónov na výstavách v Slovenskej republike a v zahraničí. Na túto činnosť plánujeme po získaní štatútu MAS nadviazať a pokračovať v budovaní partnerstiev a sietí v rámci celej EÚ. Získaním podpory zo zdrojov EPFRV a EFRR sa toto spojenie obyvateľov územia s regiónom ešte viac prehĺbi a budú sa môcť realizovať aj iné inovatívnejšie aktivity prostredníctvom mobilných aplikácií a pod.

Hodnotiace kritérium B.6 Prínosy stratégie CLLD k zlepšovaniu ekonomického rozvoja územia, k napĺňaniu cieľov PRV, k ochrane a zlepšovaniu životného prostredia a viacodvetvový charakter stratégie:

- Podiel rozpočtu stratégie CLLD k počtu predpokladaných novo vytvorených pracovných miest max. 135 tisíc €. V rámci stratégie sa z rozpočtu 810 000,00 € základnej alokácie plánuje vytvoriť 7 novo vytvorených pracovných miest čo predstavuje sumu na 1 pracovné miesto vo výške 115,71 tisíc € (**pozri kapitola 6.1 a kapitola 7.1 Stratégie CLLD**).
- Stratégia CLLD uvádza konkrétne opatrenia/podopatrenia, ktoré sú zamerané na zvyšovanie konkurencieschopnosti v určitých oblastiach a konkrétne opatrenia na riešenie prierezových cieľov (životné prostredie, zmierňovanie klimatických zmien a klimatická adaptácia) a opatrenia na podporu znevýhodnených skupín pri rozvoji ekonomického potenciálu územia (**pozri kapitola 7.2 Stratégie CLLD**).

Hodnotiace kritérium B.7 Prínosy stratégie CLLD k napĺňaniu cieľov IROP

- Stratégia CLLD napĺňa ciele IROP prostredníctvom príspevku aktivít stratégie CLLD k špecifickým cieľom Prioritnej osi 5 IROP. Na aktivity ŠC 5.1.1 IROP je vyčlenených v rámci stratégie 94,83 % alokácie z finančných prostriedkov pre aktivity podporované z IROP mimo zdrojov na chod MAS (min. 30 %) a zároveň MAS plánuje vytvoriť z podpory 275 000,00 € celkovo 6 novovytvorených pracovných miest, čo predstavuje podporu 45 833 € na 1 pracovné miesto (**pozri kapitola 5.2, 5.3.2, 6,2 a 7 Stratégie CLLD**).

Hodnotiace kritérium B.8 Synergie a doplnkovosť stratégie CLLD

- Stratégia CLLD uvádza ďalšie relevantné stratégie na lokálnej, regionálnej a nadnárodnej úrovni pričom ich vzájomná doplnkovosť a synergický efekt s týmito stratégiami sú konkretizované a vecne zdôvodnené. V stratégií sú uvádzané 15 x PHSR členských obcí, PHSR TTSK 2016 – 2020, Program rozvoja vidieka, Dunajská stratégia a Stratégia Európa 2020 (min. 3 stratégie) (**pozri kapitola 7.4 Stratégie CLLD**).

Hodnotiace kritérium B.11 Synergie a doplnkovosť stratégie CLLD

- Stratégia CLLD popisuje multiplikačné efekty ako napr. šírenie výsledkov a výstupov, ako aj priame resp. nepriame vplyvy na rozvoj socio – ekonomických činností územia MAS (**pozri kapitola 7.5 Stratégie CLLD**).

- Stratégia CLLD obsahuje aj popis a spôsob hodnotenia multiplikačných efektov, ktorý bude prebiehať súbežne s procesom monitorovania a hodnotenia Stratégie CLLD – konkrétne monitoring a hodnotenie príkladov dobrej praxe, ako aj procesy sebahodnotenia MAS (napr. činnosť manažmentu v procese implementácie a diseminácie výsledkov stratégie) (**pozri kapitola 5.3.1 Stratégie CLLD**).

Prílohy Stratégie CLLD

- Príloha č. 1: Vymedzenie územia a obyvateľstva MAS
- Príloha č. 2: Doklad o súhlase všetkých obcí so zaradením do územia pôsobnosti MAS
- Príloha č. 3: Mapa územia pôsobnosti OZ
- Príloha č. 4: Zoznam členov MAS podľa sektorov (vrátane obcí)
- Príloha č. 5: Dokumenty preukazujúce proces tvorby a formovania partnerstva:
- Príloha č. 5.1: Dokumenty preukazujúce proces tvorby stratégie CLLD
- Príloha č. 6: Zoznam zdrojov (analýzy) a vstupných dokumentov
- Príloha č. 7: Organizačná štruktúra OZ
- Príloha č. 8: Personálna matica MAS
- Príloha č. 9: Stanovy OZ

Odkazy na základné a podporné dokumenty:

- **Nariadenie Európskeho parlamentu a Rady (EÚ) č. 1301/2013 zo 17. decembra 2013 o Európskom fonde regionálneho rozvoja a o osobitných ustanoveniach týkajúcich sa cieľa Investovanie do rastu a zamestnanosti, a ktorým sa zrušuje nariadenie (ES) č. 1080/2006**

<http://eur-lex.europa.eu/legal-content/SK/TXT/?uri=CELEX%3A32013R1301>

- **Nariadenie Európskeho parlamentu a rady (EÚ) č. 1303/2013, ktorým sa stanovujú spoločné ustanovenia o Európskom fonde regionálneho rozvoja, Európskom sociálnom fonde, Kohéznom fonde, Európskom poľnohospodárskom fonde pre rozvoj vidieka a Európskom námornom a rybárskom fonde a ktorým sa stanovujú všeobecné ustanovenia o Európskom fonde regionálneho rozvoja, Európskom sociálnom fonde, Kohéznom fonde a Európskom námornom a rybárskom fonde, a ktorým sa zrušuje nariadenie Rady (ES) č. 1083/2006**

<http://eur-lex.europa.eu/legal-content/SK/TXT/?uri=CELEX%3A32013R1303>

- **Nariadenie Európskeho parlamentu a rady (EÚ) č. 1305/2013 o podpore rozvoja vidieka prostredníctvom Európskeho poľnohospodárskeho fondu pre rozvoj vidieka (EPFRV) a o zrušení nariadenia Rady (ES) č. 1698/2005**

<http://eur-lex.europa.eu/legal-content/SK/TXT/?uri=CELEX%3A32013R1305>

- **Program rozvoja vidieka SR 2014 – 2020**

<http://www.mpsr.sk/sk/index.php?navID=935&navID2=935&sID=43&id=8644>

- **Integrovaný regionálny operačný program 2014-2020:**

<http://www.mpsr.sk/index.php?navID=1036&navID2=1036&sID=67&id=9006>

- **Operačný program Ľudské zdroje**

<http://www.employment.gov.sk/sk/esf/programove-obdobie-2014-2020/operacny-program-ludske-zdroje/>